

## **Графическое описание местоположения границ публичного сервитута**

Газопровод межпоселковый с. Саввино -д. Василенцево - д. Знаменская городской округ  
Егорьевск - д. Деревнищи городской округ Орехово-Зуевский Московской области

---

(наименование объекта, местоположение границ которого описано (далее - объект))

**Графическое описание местоположения границ публичного сервитута  
Газопровод межпоселковый с. Саввино -д. Василенцево - д. Знаменская городской округ  
Егорьевск - д. Деревнищи городской округ Орехово-Зуевский Московской области**  
(наименование объекта, местоположение границ которого описано)

<b>№ п/п</b>	<b>Содержание</b>	<b>Номера листов</b>
<b>1</b>	<b>2</b>	<b>3</b>
1	Сведения об объекте	3
2	Сведения о местоположении границ объекта	4
3	Сведения о местоположении измененных (уточненных) границ объекта	32
4	План границ	

**Графическое описание местоположения границ публичного сервитута  
Газопровод межпоселковый с. Саввино -д. Василенцево - д. Знаменская городской округ  
Егорьевск - д. Деревнищи городской округ Орехово-Зуевский Московской области**

(наименование объекта, местоположение границ которого описано)

**Сведения об объекте**

№ п/п	Характеристики объекта	Описание характеристик
1	2	3
1	Местоположение объекта	Московская обл., г.о. Егорьевск, г.о.Орехово-Зуево
2	Площадь объекта ± величина погрешности определения площади ( $P \pm \Delta P$ )	170007±3608 кв.м
3	Иные характеристики объекта	<p>Публичный сервитут в отношении земель и земельных участков в целях строительства и эксплуатации линейного объекта системы газоснабжения и его неотъемлемых технологических частей «Газопровод межпоселковый с. Саввино -д. Василенцево - д. Знаменская городской округ Егорьевск - д. Деревнищи городской округ Орехово-Зуевский Московской области», сроком на 10 лет, в пользу ООО «Газпром газификация» (ИНН - 7813655197, ОГРН - 1217800107744, юридический адрес и фактический адрес: 194044, г. Санкт-Петербург, вн. тер. г. Муниципальный округ Сампсониевское, пр-кт Большой Сампсониевский, д. 60, литера А, телефон: +7 (812) 613-33-00, электронная почта info@eogazprom.ru).</p>

**Графическое описание местоположения границ публичного сервитута  
Газопровод межпоселковый с. Саввино -д. Василенцево - д. Знаменская городской округ  
Егорьевск - д. Деревнищи городской округ Орехово-Зуевский Московской области**  
(наименование объекта, местоположение границ которого описано)

**Сведения о местоположении границ объекта**

**1. Система координат МСК-50 зона 2**

**2. Сведения о характерных точках границ объекта**

Обозначение характерных точек границ	Координаты, м		Метод определения координат характерной точки	Средняя квадратическа я погрешность положения характерной точки (M <sub>t</sub> ), м	Описание обозначения точки на местности (при наличии)
	X	Y			
1	2	3	4	5	6
1	439639,72	2295163,50	Аналитический метод	0,10	—
2	439676,34	2295176,87	Аналитический метод	0,10	—
3	439675,65	2295178,74	Аналитический метод	0,10	—
4	439712,09	2295192,05	Аналитический метод	0,10	—
5	439711,75	2295192,99	Аналитический метод	0,10	—
6	439739,10	2295202,97	Аналитический метод	0,10	—
7	439741,58	2295195,89	Аналитический метод	0,10	—
8	439835,41	2295230,14	Аналитический метод	0,10	—
9	439836,65	2295226,76	Аналитический метод	0,10	—
10	439838,82	2295220,80	Аналитический метод	0,10	—
11	439843,04	2295222,34	Аналитический метод	0,10	—
12	439851,98	2295197,87	Аналитический метод	0,10	—
13	439929,43	2295184,28	Аналитический метод	0,10	—
14	440030,53	2295166,55	Аналитический метод	0,10	—
15	440301,23	2295321,51	Аналитический метод	0,10	—
16	440343,86	2295372,20	Аналитический метод	0,10	—
17	440355,67	2295397,96	Аналитический метод	0,10	—
18	440363,59	2295410,47	Аналитический метод	0,10	—
19	440411,49	2295467,36	Аналитический метод	0,10	—

**Графическое описание местоположения границ публичного сервитута  
Газопровод межпоселковый с. Саввино -д. Василенцево - д. Знаменская городской округ  
Егорьевск - д. Деревнищи городской округ Орехово-Зуевский Московской области**  
(наименование объекта, местоположение границ которого описано)

**Сведения о местоположении границ объекта**

1	2	3	4	5	6
20	440417,75	2295476,19	Аналитический метод	0,10	—
21	440542,02	2295686,86	Аналитический метод	0,10	—
22	440543,75	2295689,78	Аналитический метод	0,10	—
23	440562,91	2295722,74	Аналитический метод	0,10	—
24	440564,60	2295725,69	Аналитический метод	0,10	—
25	440677,68	2295923,89	Аналитический метод	0,10	—
26	440769,70	2296083,82	Аналитический метод	0,10	—
27	440823,33	2296172,98	Аналитический метод	0,10	—
28	441285,96	2296539,74	Аналитический метод	0,10	—
29	441375,46	2296663,52	Аналитический метод	0,10	—
30	441384,21	2296657,19	Аналитический метод	0,10	—
31	441384,85	2296657,96	Аналитический метод	0,10	—
32	441387,85	2296655,79	Аналитический метод	0,10	—
33	441398,24	2296648,28	Аналитический метод	0,10	—
34	441397,66	2296647,47	Аналитический метод	0,10	—
35	441406,82	2296640,85	Аналитический метод	0,10	—
36	441410,71	2296638,03	Аналитический метод	0,10	—
37	441409,59	2296636,49	Аналитический метод	0,10	—
38	441429,04	2296622,43	Аналитический метод	0,10	—
39	441440,37	2296614,24	Аналитический метод	0,10	—
40	441465,77	2296595,88	Аналитический метод	0,10	—
41	441468,65	2296593,00	Аналитический метод	0,10	—
42	441472,76	2296588,87	Аналитический метод	0,10	—
43	441703,51	2296356,72	Аналитический метод	0,10	—

**Графическое описание местоположения границ публичного сервитута  
Газопровод межпоселковый с. Саввино -д. Василенцево - д. Знаменская городской округ  
Егорьевск - д. Деревнищи городской округ Орехово-Зуевский Московской области**  
(наименование объекта, местоположение границ которого описано)

**Сведения о местоположении границ объекта**

1	2	3	4	5	6
44	441792,06	2296251,74	Аналитический метод	0,10	—
45	441834,38	2296189,48	Аналитический метод	0,10	—
46	441923,76	2296027,37	Аналитический метод	0,10	—
47	442047,02	2296049,31	Аналитический метод	0,10	—
48	442039,24	2296093,02	Аналитический метод	0,10	—
49	442034,40	2296120,19	Аналитический метод	0,10	—
50	442042,02	2296121,58	Аналитический метод	0,10	—
51	442040,18	2296131,63	Аналитический метод	0,10	—
52	442036,99	2296149,09	Аналитический метод	0,10	—
53	442033,92	2296148,55	Аналитический метод	0,10	—
54	442017,49	2296145,62	Аналитический метод	0,10	—
55	442014,43	2296150,72	Аналитический метод	0,10	—
56	441991,48	2296188,93	Аналитический метод	0,10	—
57	441991,05	2296209,52	Аналитический метод	0,10	—
58	441990,60	2296231,35	Аналитический метод	0,10	—
59	441984,60	2296231,23	Аналитический метод	0,10	—
60	441984,72	2296225,54	Аналитический метод	0,10	—
61	441985,52	2296187,20	Аналитический метод	0,10	—
62	442013,01	2296141,43	Аналитический метод	0,10	—
63	442017,33	2296117,15	Аналитический метод	0,10	—
64	442020,13	2296117,65	Аналитический метод	0,10	—
65	442030,20	2296061,04	Аналитический метод	0,10	—
66	441931,44	2296043,47	Аналитический метод	0,10	—
67	441873,45	2296148,65	Аналитический метод	0,10	—

**Графическое описание местоположения границ публичного сервитута  
Газопровод межпоселковый с. Саввино -д. Василенцево - д. Знаменская городской округ  
Егорьевск - д. Деревнищи городской округ Орехово-Зуевский Московской области**  
(наименование объекта, местоположение границ которого описано)

**Сведения о местоположении границ объекта**

1	2	3	4	5	6
68	441867,65	2296145,70	Аналитический метод	0,10	—
69	441841,20	2296193,67	Аналитический метод	0,10	—
70	441798,44	2296256,59	Аналитический метод	0,10	—
71	441709,41	2296362,13	Аналитический метод	0,10	—
72	441478,35	2296594,43	Аналитический метод	0,10	—
73	441470,92	2296601,90	Аналитический метод	0,10	—
74	441445,24	2296620,47	Аналитический метод	0,10	—
75	441433,85	2296628,70	Аналитический метод	0,10	—
76	441410,44	2296645,63	Аналитический метод	0,10	—
77	441401,17	2296652,33	Аналитический метод	0,10	—
78	441400,58	2296651,52	Аналитический метод	0,10	—
79	441390,31	2296658,95	Аналитический метод	0,10	—
80	441387,19	2296661,21	Аналитический метод	0,10	—
81	441387,77	2296662,02	Аналитический метод	0,10	—
82	441378,97	2296668,38	Аналитический метод	0,10	—
83	441382,54	2296673,33	Аналитический метод	0,10	—
84	441390,93	2296709,40	Аналитический метод	0,10	—
85	441404,22	2296717,68	Аналитический метод	0,10	—
86	441725,77	2297080,85	Аналитический метод	0,10	—
87	441825,57	2297146,29	Аналитический метод	0,10	—
88	441880,70	2297182,44	Аналитический метод	0,10	—
89	441879,66	2297184,14	Аналитический метод	0,10	—
90	441929,72	2297216,97	Аналитический метод	0,10	—
91	441930,80	2297215,28	Аналитический метод	0,10	—

**Графическое описание местоположения границ публичного сервитута  
Газопровод межпоселковый с. Саввино -д. Василенцево - д. Знаменская городской округ  
Егорьевск - д. Деревнищи городской округ Орехово-Зуевский Московской области**  
(наименование объекта, местоположение границ которого описано)

**Сведения о местоположении границ объекта**

1	2	3	4	5	6
92	442009,26	2297266,73	Аналитический метод	0,10	—
93	442031,74	2297280,25	Аналитический метод	0,10	—
94	442163,51	2297359,49	Аналитический метод	0,10	—
95	442336,35	2297478,92	Аналитический метод	0,10	—
96	442492,50	2297703,31	Аналитический метод	0,10	—
97	442531,64	2297769,65	Аналитический метод	0,10	—
98	442831,77	2298211,41	Аналитический метод	0,10	—
99	442957,89	2298345,12	Аналитический метод	0,10	—
100	443215,98	2298586,47	Аналитический метод	0,10	—
101	443217,64	2298588,02	Аналитический метод	0,10	—
102	443244,40	2298613,04	Аналитический метод	0,10	—
103	443523,85	2298906,26	Аналитический метод	0,10	—
104	443560,56	2298943,11	Аналитический метод	0,10	—
105	443560,33	2299070,83	Аналитический метод	0,10	—
106	443684,49	2299254,08	Аналитический метод	0,10	—
107	443686,62	2299257,22	Аналитический метод	0,10	—
108	443694,90	2299251,61	Аналитический метод	0,10	—
109	443700,50	2299259,89	Аналитический метод	0,10	—
110	443692,23	2299265,50	Аналитический метод	0,10	—
111	443722,31	2299309,89	Аналитический метод	0,10	—
112	443789,14	2299408,54	Аналитический метод	0,10	—
113	443945,03	2299590,79	Аналитический метод	0,10	—
114	444195,84	2299904,77	Аналитический метод	0,10	—
115	444247,26	2299910,51	Аналитический метод	0,10	—



**Графическое описание местоположения границ публичного сервитута  
Газопровод межпоселковый с. Саввино -д. Василенцево - д. Знаменская городской округ  
Егорьевск - д. Деревнищи городской округ Орехово-Зуевский Московской области**  
(наименование объекта, местоположение границ которого описано)

**Сведения о местоположении границ объекта**

1	2	3	4	5	6
116	444292,01	2299966,54	Аналитический метод	0,10	—
117	444323,45	2299961,77	Аналитический метод	0,10	—
118	444323,15	2299959,79	Аналитический метод	0,10	—
119	444331,46	2299958,53	Аналитический метод	0,10	—
120	444359,91	2299954,22	Аналитический метод	0,10	—
121	444371,65	2299968,92	Аналитический метод	0,10	—
122	444378,49	2299969,68	Аналитический метод	0,10	—
123	444382,88	2299965,83	Аналитический метод	0,10	—
124	444390,37	2299959,25	Аналитический метод	0,10	—
125	444405,37	2299976,33	Аналитический метод	0,10	—
126	444400,68	2299980,53	Аналитический метод	0,10	—
127	444400,45	2299981,26	Аналитический метод	0,10	—
128	444400,25	2299981,77	Аналитический метод	0,10	—
129	444403,57	2299984,92	Аналитический метод	0,10	—
130	444390,06	2299996,79	Аналитический метод	0,10	—
131	444379,14	2299984,35	Аналитический метод	0,10	—
132	444364,07	2299982,66	Аналитический метод	0,10	—
133	444353,80	2299969,81	Аналитический метод	0,10	—
134	444325,32	2299974,13	Аналитический метод	0,10	—
135	444324,65	2299969,68	Аналитический метод	0,10	—
136	444318,35	2299970,64	Аналитический метод	0,10	—
137	444288,64	2299975,14	Аналитический метод	0,10	—
138	444243,07	2299918,10	Аналитический метод	0,10	—
139	444191,66	2299912,35	Аналитический метод	0,10	—

**Графическое описание местоположения границ публичного сервитута  
Газопровод межпоселковый с. Саввино -д. Василенцево - д. Знаменская городской округ  
Егорьевск - д. Деревнищи городской округ Орехово-Зуевский Московской области**  
(наименование объекта, местоположение границ которого описано)

**Сведения о местоположении границ объекта**

1	2	3	4	5	6
140	444179,35	2299896,94	Аналитический метод	0,10	—
141	444174,28	2299901,00	Аналитический метод	0,10	—
142	444126,43	2299841,10	Аналитический метод	0,10	—
143	444131,51	2299837,05	Аналитический метод	0,10	—
144	444110,89	2299811,24	Аналитический метод	0,10	—
145	444105,82	2299815,30	Аналитический метод	0,10	—
146	443933,85	2299600,03	Аналитический метод	0,10	—
147	443777,59	2299417,34	Аналитический метод	0,10	—
148	443545,82	2299075,27	Аналитический метод	0,10	—
149	443545,97	2298992,98	Аналитический метод	0,10	—
150	443552,47	2298992,99	Аналитический метод	0,10	—
151	443552,55	2298946,40	Аналитический метод	0,10	—
152	443518,12	2298911,84	Аналитический метод	0,10	—
153	443238,76	2298618,72	Аналитический метод	0,10	—
154	443216,95	2298598,33	Аналитический метод	0,10	—
155	443215,33	2298596,81	Аналитический метод	0,10	—
156	443207,57	2298589,55	Аналитический метод	0,10	—
157	443203,19	2298594,36	Аналитический метод	0,10	—
158	442947,66	2298355,40	Аналитический метод	0,10	—
159	442939,97	2298347,25	Аналитический метод	0,10	—
160	442944,70	2298342,79	Аналитический метод	0,10	—
161	442825,51	2298216,44	Аналитический метод	0,10	—
162	442524,88	2297773,93	Аналитический метод	0,10	—
163	442485,77	2297707,63	Аналитический метод	0,10	—

**Графическое описание местоположения границ публичного сервитута  
Газопровод межпоселковый с. Саввино -д. Василенцево - д. Знаменская городской округ  
Егорьевск - д. Деревнищи городской округ Орехово-Зуевский Московской области**  
(наименование объекта, местоположение границ которого описано)

**Сведения о местоположении границ объекта**

1	2	3	4	5	6
164	442330,61	2297484,68	Аналитический метод	0,10	—
165	442159,17	2297366,21	Аналитический метод	0,10	—
166	442025,85	2297286,05	Аналитический метод	0,10	—
167	442024,91	2297285,48	Аналитический метод	0,10	—
168	442005,00	2297273,50	Аналитический метод	0,10	—
169	441945,70	2297234,62	Аналитический метод	0,10	—
170	441822,00	2297153,51	Аналитический метод	0,10	—
171	441720,49	2297086,95	Аналитический метод	0,10	—
172	441405,39	2296731,07	Аналитический метод	0,10	—
173	441399,01	2296723,85	Аналитический метод	0,10	—
174	441383,89	2296714,44	Аналитический метод	0,10	—
175	441377,83	2296688,36	Аналитический метод	0,10	—
176	441375,12	2296676,71	Аналитический метод	0,10	—
177	441372,49	2296673,07	Аналитический метод	0,10	—
178	441362,77	2296680,10	Аналитический метод	0,10	—
179	441359,20	2296675,12	Аналитический метод	0,10	—
180	441368,94	2296668,17	Аналитический метод	0,10	—
181	441280,12	2296545,32	Аналитический метод	0,10	—
182	440817,22	2296178,35	Аналитический метод	0,10	—
183	440762,80	2296087,88	Аналитический метод	0,10	—
184	440670,74	2295927,87	Аналитический метод	0,10	—
185	440557,65	2295729,66	Аналитический метод	0,10	—
186	440555,97	2295726,72	Аналитический метод	0,10	—
187	440536,85	2295693,84	Аналитический метод	0,10	—

**Графическое описание местоположения границ публичного сервитута  
Газопровод межпоселковый с. Саввино -д. Василенцево - д. Знаменская городской округ  
Егорьевск - д. Деревнищи городской округ Орехово-Зуевский Московской области**  
(наименование объекта, местоположение границ которого описано)

**Сведения о местоположении границ объекта**

1	2	3	4	5	6
188	440535,13	2295690,92	Аналитический метод	0,10	—
189	440410,85	2295480,26	Аналитический метод	0,10	—
190	440405,37	2295472,51	Аналитический метод	0,10	—
191	440357,47	2295415,62	Аналитический метод	0,10	—
192	440348,39	2295401,30	Аналитический метод	0,10	—
193	440337,87	2295378,33	Аналитический метод	0,10	—
194	440337,04	2295376,52	Аналитический метод	0,10	—
195	440296,02	2295327,75	Аналитический метод	0,10	—
196	440029,06	2295174,93	Аналитический метод	0,10	—
197	439920,16	2295194,03	Аналитический метод	0,10	—
198	439857,91	2295204,95	Аналитический метод	0,10	—
199	439847,05	2295234,71	Аналитический метод	0,10	—
200	439842,86	2295246,17	Аналитический метод	0,10	—
201	439804,28	2295232,09	Аналитический метод	0,10	—
202	439737,44	2295207,69	Аналитический метод	0,10	—
203	439737,77	2295206,75	Аналитический метод	0,10	—
204	439710,38	2295196,75	Аналитический метод	0,10	—
205	439710,04	2295197,68	Аналитический метод	0,10	—
206	439636,77	2295170,94	Аналитический метод	0,10	—
207	439600,16	2295157,57	Аналитический метод	0,10	—
208	439597,93	2295163,68	Аналитический метод	0,10	—
209	439539,98	2295142,53	Аналитический метод	0,10	—
210	439542,20	2295136,42	Аналитический метод	0,10	—
211	439499,38	2295120,79	Аналитический метод	0,10	—

**Графическое описание местоположения границ публичного сервитута  
Газопровод межпоселковый с. Саввино -д. Василенцево - д. Знаменская городской округ  
Егорьевск - д. Деревнищи городской округ Орехово-Зуевский Московской области**  
(наименование объекта, местоположение границ которого описано)

**Сведения о местоположении границ объекта**

1	2	3	4	5	6
212	439456,65	2295105,19	Аналитический метод	0,10	—
213	439399,47	2295081,37	Аналитический метод	0,10	—
214	439358,20	2295069,77	Аналитический метод	0,10	—
215	439318,46	2295058,59	Аналитический метод	0,10	—
216	439198,46	2295049,23	Аналитический метод	0,10	—
217	439127,66	2295029,88	Аналитический метод	0,10	—
218	439009,05	2294981,14	Аналитический метод	0,10	—
219	438925,34	2294946,74	Аналитический метод	0,10	—
220	438753,68	2294903,05	Аналитический метод	0,10	—
221	438752,07	2294897,20	Аналитический метод	0,10	—
222	438737,55	2294844,73	Аналитический метод	0,10	—
223	438738,52	2294844,42	Аналитический метод	0,10	—
224	438729,94	2294813,29	Аналитический метод	0,10	—
225	438728,97	2294813,54	Аналитический метод	0,10	—
226	438722,72	2294790,97	Аналитический метод	0,10	—
227	438707,51	2294794,71	Аналитический метод	0,10	—
228	438675,11	2294884,95	Аналитический метод	0,10	—
229	438678,67	2294906,64	Аналитический метод	0,10	—
230	438672,75	2294907,61	Аналитический метод	0,10	—
231	438665,31	2294862,22	Аналитический метод	0,10	—
232	438671,23	2294861,25	Аналитический метод	0,10	—
233	438673,12	2294872,76	Аналитический метод	0,10	—
234	438700,52	2294796,44	Аналитический метод	0,10	—
235	438693,02	2294798,28	Аналитический метод	0,10	—

**Графическое описание местоположения границ публичного сервитута  
Газопровод межпоселковый с. Саввино - д. Василенцево - д. Знаменская городской округ  
Егорьевск - д. Деревнищи городской округ Орехово-Зуевский Московской области**  
(наименование объекта, местоположение границ которого описано)

**Сведения о местоположении границ объекта**

1	2	3	4	5	6
236	438687,00	2294773,98	Аналитический метод	0,10	—
237	438716,08	2294766,83	Аналитический метод	0,10	—
238	438711,83	2294751,41	Аналитический метод	0,10	—
239	438665,26	2294731,29	Аналитический метод	0,10	—
240	438639,08	2294719,98	Аналитический метод	0,10	—
241	438586,05	2294707,06	Аналитический метод	0,10	—
242	438580,70	2294704,85	Аналитический метод	0,10	—
243	438578,22	2294710,86	Аналитический метод	0,10	—
244	438531,30	2294691,50	Аналитический метод	0,10	—
245	438212,08	2294559,76	Аналитический метод	0,10	—
246	438214,72	2294553,82	Аналитический метод	0,10	—
247	438111,06	2294504,21	Аналитический метод	0,10	—
248	438106,98	2294502,26	Аналитический метод	0,10	—
249	438004,73	2294453,33	Аналитический метод	0,10	—
250	437958,34	2294453,40	Аналитический метод	0,10	—
251	437881,74	2294453,52	Аналитический метод	0,10	—
252	437542,02	2294454,04	Аналитический метод	0,10	—
253	437542,00	2294460,54	Аналитический метод	0,10	—
254	437539,13	2294460,55	Аналитический метод	0,10	—
255	437525,81	2294492,82	Аналитический метод	0,10	—
256	437509,71	2294531,81	Аналитический метод	0,10	—
257	437302,68	2294531,08	Аналитический метод	0,10	—
258	437254,86	2294530,91	Аналитический метод	0,10	—
259	436996,28	2294530,00	Аналитический метод	0,10	—

**Графическое описание местоположения границ публичного сервитута  
Газопровод межпоселковый с. Саввино -д. Василенцево - д. Знаменская городской округ  
Егорьевск - д. Деревнищи городской округ Орехово-Зуевский Московской области**  
(наименование объекта, местоположение границ которого описано)

**Сведения о местоположении границ объекта**

1	2	3	4	5	6
260	436989,35	2294513,10	Аналитический метод	0,10	—
261	436949,37	2294415,51	Аналитический метод	0,10	—
262	436928,38	2294364,27	Аналитический метод	0,10	—
263	436849,36	2294238,11	Аналитический метод	0,10	—
264	436751,77	2294107,96	Аналитический метод	0,10	—
265	436747,18	2294101,32	Аналитический метод	0,10	—
266	436707,24	2294103,91	Аналитический метод	0,10	—
267	436706,74	2294097,43	Аналитический метод	0,10	—
268	436655,04	2294100,79	Аналитический метод	0,10	—
269	436405,47	2294121,23	Аналитический метод	0,10	—
270	436386,49	2294122,78	Аналитический метод	0,10	—
271	436375,42	2294123,69	Аналитический метод	0,10	—
272	435805,38	2294153,63	Аналитический метод	0,10	—
273	435776,34	2294172,55	Аналитический метод	0,10	—
274	435532,71	2294348,68	Аналитический метод	0,10	—
275	435450,39	2294380,30	Аналитический метод	0,10	—
276	435422,83	2294381,18	Аналитический метод	0,10	—
277	435203,06	2294388,19	Аналитический метод	0,10	—
278	435184,69	2294388,78	Аналитический метод	0,10	—
279	435171,14	2294383,87	Аналитический метод	0,10	—
280	435060,07	2294343,62	Аналитический метод	0,10	—
281	435059,89	2294343,56	Аналитический метод	0,10	—
282	435059,75	2294343,51	Аналитический метод	0,10	—
283	434824,52	2294258,28	Аналитический метод	0,10	—

**Графическое описание местоположения границ публичного сервитута  
Газопровод межпоселковый с. Саввино -д. Василенцево - д. Знаменская городской округ  
Егорьевск - д. Деревнищи городской округ Орехово-Зуевский Московской области**  
(наименование объекта, местоположение границ которого описано)

**Сведения о местоположении границ объекта**

1	2	3	4	5	6
284	434718,64	2294246,27	Аналитический метод	0,10	—
285	434438,21	2294351,93	Аналитический метод	0,10	—
286	434399,41	2294368,57	Аналитический метод	0,10	—
287	434384,87	2294374,15	Аналитический метод	0,10	—
288	434338,79	2294391,81	Аналитический метод	0,10	—
289	434111,36	2294486,07	Аналитический метод	0,10	—
290	434060,67	2294507,08	Аналитический метод	0,10	—
291	433933,59	2294574,59	Аналитический метод	0,10	—
292	433934,55	2294576,12	Аналитический метод	0,10	—
293	433937,06	2294580,11	Аналитический метод	0,10	—
294	433932,55	2294583,42	Аналитический метод	0,10	—
295	433919,32	2294593,15	Аналитический метод	0,10	—
296	433904,01	2294604,40	Аналитический метод	0,10	—
297	433891,52	2294587,41	Аналитический метод	0,10	—
298	433896,58	2294583,45	Аналитический метод	0,10	—
299	433896,64	2294583,40	Аналитический метод	0,10	—
300	433886,54	2294569,66	Аналитический метод	0,10	—
301	433887,34	2294569,07	Аналитический метод	0,10	—
302	433885,78	2294566,94	Аналитический метод	0,10	—
303	433875,39	2294552,82	Аналитический метод	0,10	—
304	433874,59	2294553,41	Аналитический метод	0,10	—
305	433869,31	2294546,23	Аналитический метод	0,10	—
306	433861,40	2294535,48	Аналитический метод	0,10	—
307	433856,17	2294539,33	Аналитический метод	0,10	—



**Графическое описание местоположения границ публичного сервитута  
Газопровод межпоселковый с. Саввино -д. Василенцево - д. Знаменская городской округ  
Егорьевск - д. Деревнищи городской округ Орехово-Зуевский Московской области**  
(наименование объекта, местоположение границ которого описано)

**Сведения о местоположении границ объекта**

1	2	3	4	5	6
308	433851,75	2294533,32	Аналитический метод	0,10	—
309	433818,21	2294557,97	Аналитический метод	0,10	—
310	433821,79	2294562,79	Аналитический метод	0,10	—
311	433821,68	2294562,87	Аналитический метод	0,10	—
312	433807,29	2294573,45	Аналитический метод	0,10	—
313	433805,51	2294571,02	Аналитический метод	0,10	—
314	433727,23	2294675,66	Аналитический метод	0,10	—
315	433728,83	2294676,86	Аналитический метод	0,10	—
316	433654,47	2294776,26	Аналитический метод	0,10	—
317	433504,90	2294943,95	Аналитический метод	0,10	—
318	433505,89	2294961,20	Аналитический метод	0,10	—
319	433506,23	2294967,17	Аналитический метод	0,10	—
320	433490,39	2294977,56	Аналитический метод	0,10	—
321	433462,38	2294996,88	Аналитический метод	0,10	—
322	433459,24	2294992,32	Аналитический метод	0,10	—
323	433458,69	2294991,52	Аналитический метод	0,10	—
324	433446,23	2295000,12	Аналитический метод	0,10	—
325	433361,46	2295055,75	Аналитический метод	0,10	—
326	433362,27	2295057,00	Аналитический метод	0,10	—
327	433365,01	2295061,19	Аналитический метод	0,10	—
328	433342,34	2295076,07	Аналитический метод	0,10	—
329	433339,57	2295072,14	Аналитический метод	0,10	—
330	433338,09	2295069,89	Аналитический метод	0,10	—
331	433335,39	2295071,66	Аналитический метод	0,10	—

**Графическое описание местоположения границ публичного сервитута  
Газопровод межпоселковый с. Саввино -д. Василенцево - д. Знаменская городской округ  
Егорьевск - д. Деревнищи городской округ Орехово-Зуевский Московской области**  
(наименование объекта, местоположение границ которого описано)

**Сведения о местоположении границ объекта**

1	2	3	4	5	6
332	433310,50	2295087,99	Аналитический метод	0,10	—
333	433312,09	2295090,47	Аналитический метод	0,10	—
334	433314,49	2295094,22	Аналитический метод	0,10	—
335	433245,14	2295135,66	Аналитический метод	0,10	—
336	433188,49	2295170,31	Аналитический метод	0,10	—
337	433182,51	2295182,84	Аналитический метод	0,10	—
338	433151,55	2295201,26	Аналитический метод	0,10	—
339	433147,63	2295195,39	Аналитический метод	0,10	—
340	433147,38	2295195,02	Аналитический метод	0,10	—
341	433145,60	2295196,08	Аналитический метод	0,10	—
342	433140,55	2295199,08	Аналитический метод	0,10	—
343	433141,06	2295199,94	Аналитический метод	0,10	—
344	433132,99	2295204,74	Аналитический метод	0,10	—
345	433013,88	2295286,97	Аналитический метод	0,10	—
346	433017,70	2295292,23	Аналитический метод	0,10	—
347	433005,36	2295300,75	Аналитический метод	0,10	—
348	433000,79	2295301,36	Аналитический метод	0,10	—
349	432998,87	2295300,27	Аналитический метод	0,10	—
350	432995,31	2295301,18	Аналитический метод	0,10	—
351	432992,60	2295306,36	Аналитический метод	0,10	—
352	432981,42	2295314,73	Аналитический метод	0,10	—
353	432978,09	2295310,46	Аналитический метод	0,10	—
354	432963,76	2295320,35	Аналитический метод	0,10	—
355	432967,01	2295325,15	Аналитический метод	0,10	—

**Графическое описание местоположения границ публичного сервитута  
Газопровод межпоселковый с. Саввино -д. Василенцево - д. Знаменская городской округ  
Егорьевск - д. Деревнищи городской округ Орехово-Зуевский Московской области**  
(наименование объекта, местоположение границ которого описано)

**Сведения о местоположении границ объекта**

1	2	3	4	5	6
356	432962,76	2295328,02	Аналитический метод	0,10	—
357	432950,04	2295335,16	Аналитический метод	0,10	—
358	432936,96	2295343,31	Аналитический метод	0,10	—
359	432924,17	2295351,75	Аналитический метод	0,10	—
360	432911,32	2295359,70	Аналитический метод	0,10	—
361	432899,65	2295368,26	Аналитический метод	0,10	—
362	432889,33	2295374,26	Аналитический метод	0,10	—
363	432877,97	2295381,72	Аналитический метод	0,10	—
364	432864,79	2295389,77	Аналитический метод	0,10	—
365	432852,38	2295397,23	Аналитический метод	0,10	—
366	432839,55	2295404,78	Аналитический метод	0,10	—
367	432827,90	2295413,22	Аналитический метод	0,10	—
368	432814,79	2295421,17	Аналитический метод	0,10	—
369	432801,67	2295429,61	Аналитический метод	0,10	—
370	432787,56	2295437,73	Аналитический метод	0,10	—
371	432774,88	2295446,55	Аналитический метод	0,10	—
372	432761,77	2295454,91	Аналитический метод	0,10	—
373	432748,45	2295462,77	Аналитический метод	0,10	—
374	432740,68	2295468,63	Аналитический метод	0,10	—
375	432739,92	2295469,07	Аналитический метод	0,10	—
376	432738,32	2295469,21	Аналитический метод	0,10	—
377	432735,27	2295471,41	Аналитический метод	0,10	—
378	432714,68	2295486,30	Аналитический метод	0,10	—
379	432709,45	2295490,08	Аналитический метод	0,10	—

**Графическое описание местоположения границ публичного сервитута  
Газопровод межпоселковый с. Саввино - д. Василенцево - д. Знаменская городской округ  
Егорьевск - д. Деревнищи городской округ Орехово-Зуевский Московской области**  
(наименование объекта, местоположение границ которого описано)

**Сведения о местоположении границ объекта**

1	2	3	4	5	6
380	432704,17	2295493,90	Аналитический метод	0,10	—
381	432693,74	2295501,14	Аналитический метод	0,10	—
382	432684,42	2295506,87	Аналитический метод	0,10	—
383	432683,18	2295506,57	Аналитический метод	0,10	—
384	432681,82	2295506,24	Аналитический метод	0,10	—
385	432675,89	2295509,97	Аналитический метод	0,10	—
386	432663,24	2295517,93	Аналитический метод	0,10	—
387	432632,91	2295537,01	Аналитический метод	0,10	—
388	432615,98	2295547,68	Аналитический метод	0,10	—
389	432609,60	2295551,72	Аналитический метод	0,10	—
390	432609,80	2295552,12	Аналитический метод	0,10	—
391	432610,05	2295552,62	Аналитический метод	0,10	—
392	432616,00	2295564,81	Аналитический метод	0,10	—
393	432617,27	2295564,19	Аналитический метод	0,10	—
394	432618,75	2295566,66	Аналитический метод	0,10	—
395	432618,94	2295566,98	Аналитический метод	0,10	—
396	432627,39	2295561,79	Аналитический метод	0,10	—
397	432633,94	2295557,66	Аналитический метод	0,10	—
398	432639,59	2295554,09	Аналитический метод	0,10	—
399	432647,66	2295549,02	Аналитический метод	0,10	—
400	432662,06	2295539,96	Аналитический метод	0,10	—
401	432663,13	2295541,65	Аналитический метод	0,10	—
402	432648,73	2295550,71	Аналитический метод	0,10	—
403	432640,66	2295555,79	Аналитический метод	0,10	—

**Графическое описание местоположения границ публичного сервитута  
Газопровод межпоселковый с. Саввино -д. Василенцево - д. Знаменская городской округ  
Егорьевск - д. Деревнищи городской округ Орехово-Зуевский Московской области**  
(наименование объекта, местоположение границ которого описано)

**Сведения о местоположении границ объекта**

1	2	3	4	5	6
404	432635,01	2295559,35	Аналитический метод	0,10	—
405	432628,45	2295563,48	Аналитический метод	0,10	—
406	432619,91	2295568,59	Аналитический метод	0,10	—
407	432638,17	2295599,15	Аналитический метод	0,10	—
408	432636,45	2295601,10	Аналитический метод	0,10	—
409	432627,04	2295587,79	Аналитический метод	0,10	—
410	432618,61	2295575,42	Аналитический метод	0,10	—
411	432612,31	2295579,05	Аналитический метод	0,10	—
412	432588,53	2295594,88	Аналитический метод	0,10	—
413	432587,15	2295592,38	Аналитический метод	0,10	—
414	432584,04	2295593,99	Аналитический метод	0,10	—
415	432582,90	2295591,77	Аналитический метод	0,10	—
416	432570,51	2295598,48	Аналитический метод	0,10	—
417	432555,12	2295607,49	Аналитический метод	0,10	—
418	432548,11	2295611,60	Аналитический метод	0,10	—
419	432547,59	2295611,91	Аналитический метод	0,10	—
420	432533,38	2295620,25	Аналитический метод	0,10	—
421	432527,58	2295623,63	Аналитический метод	0,10	—
422	432521,27	2295627,31	Аналитический метод	0,10	—
423	432514,58	2295631,22	Аналитический метод	0,10	—
424	432518,37	2295637,70	Аналитический метод	0,10	—
425	432497,53	2295649,98	Аналитический метод	0,10	—
426	432484,84	2295641,02	Аналитический метод	0,10	—
427	432494,38	2295635,09	Аналитический метод	0,10	—

**Графическое описание местоположения границ публичного сервитута  
Газопровод межпоселковый с. Саввино -д. Василенцево - д. Знаменская городской округ  
Егорьевск - д. Деревнищи городской округ Орехово-Зуевский Московской области**  
(наименование объекта, местоположение границ которого описано)

**Сведения о местоположении границ объекта**

1	2	3	4	5	6
428	432460,54	2295613,12	Аналитический метод	0,10	—
429	432426,47	2295587,48	Аналитический метод	0,10	—
430	432421,64	2295583,85	Аналитический метод	0,10	—
431	432411,21	2295583,85	Аналитический метод	0,10	—
432	432399,10	2295583,85	Аналитический метод	0,10	—
433	432377,73	2295584,13	Аналитический метод	0,10	—
434	432376,80	2295584,14	Аналитический метод	0,10	—
435	432374,21	2295584,54	Аналитический метод	0,10	—
436	432354,45	2295587,58	Аналитический метод	0,10	—
437	432348,76	2295588,45	Аналитический метод	0,10	—
438	432349,90	2295595,87	Аналитический метод	0,10	—
439	432345,47	2295596,55	Аналитический метод	0,10	—
440	432346,31	2295602,00	Аналитический метод	0,10	—
441	432338,91	2295603,21	Аналитический метод	0,10	—
442	432341,02	2295616,98	Аналитический метод	0,10	—
443	432348,44	2295615,83	Аналитический метод	0,10	—
444	432354,15	2295653,01	Аналитический метод	0,10	—
445	432349,16	2295800,94	Аналитический метод	0,10	—
446	432339,03	2295866,72	Аналитический метод	0,10	—
447	432332,10	2295892,75	Аналитический метод	0,10	—
448	432329,88	2295901,09	Аналитический метод	0,10	—
449	432318,36	2295898,03	Аналитический метод	0,10	—
450	432319,35	2295893,02	Аналитический метод	0,10	—
451	432319,43	2295892,64	Аналитический метод	0,10	—

**Графическое описание местоположения границ публичного сервитута  
Газопровод межпоселковый с. Саввино -д. Василенцево - д. Знаменская городской округ  
Егорьевск - д. Деревнищи городской округ Орехово-Зуевский Московской области**  
(наименование объекта, местоположение границ которого описано)

**Сведения о местоположении границ объекта**

1	2	3	4	5	6
452	432317,25	2295892,18	Аналитический метод	0,10	—
453	432324,82	2295863,74	Аналитический метод	0,10	—
454	432334,70	2295799,58	Аналитический метод	0,10	—
455	432339,61	2295653,87	Аналитический метод	0,10	—
456	432334,13	2295618,20	Аналитический метод	0,10	—
457	432337,08	2295617,66	Аналитический метод	0,10	—
458	432334,95	2295603,82	Аналитический метод	0,10	—
459	432331,98	2295604,22	Аналитический метод	0,10	—
460	432330,46	2295594,31	Аналитический метод	0,10	—
461	432317,37	2295595,79	Аналитический метод	0,10	—
462	432319,38	2295588,61	Аналитический метод	0,10	—
463	432320,14	2295585,74	Аналитический метод	0,10	—
464	432328,94	2295584,42	Аналитический метод	0,10	—
465	432347,70	2295581,54	Аналитический метод	0,10	—
466	432348,15	2295584,50	Аналитический метод	0,10	—
467	432353,82	2295583,63	Аналитический метод	0,10	—
468	432373,58	2295580,59	Аналитический метод	0,10	—
469	432375,57	2295580,29	Аналитический метод	0,10	—
470	432375,11	2295577,32	Аналитический метод	0,10	—
471	432387,78	2295575,38	Аналитический метод	0,10	—
472	432424,33	2295569,76	Аналитический метод	0,10	—
473	432506,17	2295628,03	Аналитический метод	0,10	—
474	432511,04	2295625,18	Аналитический метод	0,10	—
475	432512,56	2295627,77	Аналитический метод	0,10	—

**Графическое описание местоположения границ публичного сервитута  
Газопровод межпоселковый с. Саввино -д. Василенцево - д. Знаменская городской округ  
Егорьевск - д. Деревнищи городской округ Орехово-Зуевский Московской области**  
(наименование объекта, местоположение границ которого описано)

**Сведения о местоположении границ объекта**

1	2	3	4	5	6
476	432515,47	2295626,07	Аналитический метод	0,10	—
477	432553,10	2295604,04	Аналитический метод	0,10	—
478	432569,47	2295594,46	Аналитический метод	0,10	—
479	432581,06	2295588,21	Аналитический метод	0,10	—
480	432579,92	2295586,06	Аналитический метод	0,10	—
481	432583,33	2295583,95	Аналитический метод	0,10	—
482	432594,90	2295576,69	Аналитический метод	0,10	—
483	432606,65	2295569,06	Аналитический метод	0,10	—
484	432609,59	2295567,62	Аналитический метод	0,10	—
485	432612,28	2295566,31	Аналитический метод	0,10	—
486	432606,66	2295554,80	Аналитический метод	0,10	—
487	432606,20	2295553,87	Аналитический метод	0,10	—
488	432603,51	2295555,19	Аналитический метод	0,10	—
489	432599,85	2295547,71	Аналитический метод	0,10	—
490	432608,08	2295538,06	Аналитический метод	0,10	—
491	432615,46	2295534,46	Аналитический метод	0,10	—
492	432658,07	2295508,27	Аналитический метод	0,10	—
493	432659,87	2295510,68	Аналитический метод	0,10	—
494	432676,07	2295500,71	Аналитический метод	0,10	—
495	432679,33	2295498,45	Аналитический метод	0,10	—
496	432683,23	2295499,38	Аналитический метод	0,10	—
497	432689,91	2295495,28	Аналитический метод	0,10	—
498	432700,12	2295488,19	Аналитический метод	0,10	—
499	432710,87	2295480,41	Аналитический метод	0,10	—



**Графическое описание местоположения границ публичного сервитута  
Газопровод межпоселковый с. Саввино -д. Василенцево - д. Знаменская городской округ  
Егорьевск - д. Деревнищи городской округ Орехово-Зуевский Московской области**  
(наименование объекта, местоположение границ которого описано)

**Сведения о местоположении границ объекта**

1	2	3	4	5	6
500	432712,61	2295482,86	Аналитический метод	0,10	—
501	432735,69	2295466,17	Аналитический метод	0,10	—
502	432733,95	2295463,73	Аналитический метод	0,10	—
503	432744,07	2295456,41	Аналитический метод	0,10	—
504	432893,91	2295360,07	Аналитический метод	0,10	—
505	432959,86	2295314,54	Аналитический метод	0,10	—
506	432961,63	2295316,97	Аналитический метод	0,10	—
507	432976,14	2295306,95	Аналитический метод	0,10	—
508	432974,44	2295304,48	Аналитический метод	0,10	—
509	433128,67	2295198,01	Аналитический метод	0,10	—
510	433136,97	2295193,07	Аналитический метод	0,10	—
511	433138,50	2295195,64	Аналитический метод	0,10	—
512	433144,72	2295191,94	Аналитический метод	0,10	—
513	433145,33	2295191,58	Аналитический метод	0,10	—
514	433144,26	2295189,78	Аналитический метод	0,10	—
515	433143,80	2295189,00	Аналитический метод	0,10	—
516	433144,06	2295188,84	Аналитический метод	0,10	—
517	433171,31	2295172,62	Аналитический метод	0,10	—
518	433177,26	2295160,18	Аналитический метод	0,10	—
519	433213,52	2295138,00	Аналитический метод	0,10	—
520	433233,06	2295126,05	Аналитический метод	0,10	—
521	433231,52	2295123,62	Аналитический метод	0,10	—
522	433241,80	2295117,41	Аналитический метод	0,10	—
523	433243,34	2295119,85	Аналитический метод	0,10	—

**Графическое описание местоположения границ публичного сервитута  
Газопровод межпоселковый с. Саввино -д. Василенцево - д. Знаменская городской округ  
Егорьевск - д. Деревнищи городской округ Орехово-Зуевский Московской области**  
(наименование объекта, местоположение границ которого описано)

**Сведения о местоположении границ объекта**

1	2	3	4	5	6
524	433293,51	2295089,87	Аналитический метод	0,10	—
525	433297,86	2295087,26	Аналитический метод	0,10	—
526	433296,49	2295084,97	Аналитический метод	0,10	—
527	433297,05	2295084,61	Аналитический метод	0,10	—
528	433306,28	2295078,78	Аналитический метод	0,10	—
529	433309,37	2295083,95	Аналитический метод	0,10	—
530	433333,61	2295068,03	Аналитический метод	0,10	—
531	433335,89	2295066,54	Аналитический метод	0,10	—
532	433334,25	2295064,03	Аналитический метод	0,10	—
533	433338,33	2295061,35	Аналитический метод	0,10	—
534	433441,76	2294993,49	Аналитический метод	0,10	—
535	433482,29	2294965,53	Аналитический метод	0,10	—
536	433491,27	2294959,64	Аналитический метод	0,10	—
537	433490,08	2294938,78	Аналитический метод	0,10	—
538	433643,48	2294766,77	Аналитический метод	0,10	—
539	433717,22	2294668,17	Аналитический метод	0,10	—
540	433720,83	2294670,87	Аналитический метод	0,10	—
541	433800,56	2294564,29	Аналитический метод	0,10	—
542	433796,63	2294558,95	Аналитический метод	0,10	—
543	433805,34	2294552,54	Аналитический метод	0,10	—
544	433811,13	2294548,28	Аналитический метод	0,10	—
545	433814,66	2294553,14	Аналитический метод	0,10	—
546	433848,19	2294528,48	Аналитический метод	0,10	—
547	433837,16	2294513,48	Аналитический метод	0,10	—

**Графическое описание местоположения границ публичного сервитута  
Газопровод межпоселковый с. Саввино -д. Василенцево - д. Знаменская городской округ  
Егорьевск - д. Деревнищи городской округ Орехово-Зуевский Московской области**  
(наименование объекта, местоположение границ которого описано)

**Сведения о местоположении границ объекта**

1	2	3	4	5	6
548	433841,85	2294510,03	Аналитический метод	0,10	—
549	433842,40	2294509,63	Аналитический метод	0,10	—
550	433833,88	2294498,04	Аналитический метод	0,10	—
551	433838,72	2294494,49	Аналитический метод	0,10	—
552	433847,23	2294506,07	Аналитический метод	0,10	—
553	433864,06	2294493,71	Аналитический метод	0,10	—
554	433870,70	2294502,74	Аналитический метод	0,10	—
555	433882,81	2294510,48	Аналитический метод	0,10	—
556	433878,64	2294513,54	Аналитический метод	0,10	—
557	433883,06	2294519,56	Аналитический метод	0,10	—
558	433872,85	2294527,07	Аналитический метод	0,10	—
559	433866,23	2294531,92	Аналитический метод	0,10	—
560	433874,15	2294542,69	Аналитический метод	0,10	—
561	433879,41	2294549,84	Аналитический метод	0,10	—
562	433878,61	2294550,44	Аналитический метод	0,10	—
563	433890,58	2294566,62	Аналитический метод	0,10	—
564	433891,37	2294566,11	Аналитический метод	0,10	—
565	433901,33	2294579,66	Аналитический метод	0,10	—
566	433902,94	2294578,47	Аналитический метод	0,10	—
567	433907,10	2294584,13	Аналитический метод	0,10	—
568	433929,32	2294567,80	Аналитический метод	0,10	—
569	433931,59	2294566,60	Аналитический метод	0,10	—
570	433954,42	2294554,47	Аналитический метод	0,10	—
571	434053,22	2294501,97	Аналитический метод	0,10	—

**Графическое описание местоположения границ публичного сервитута  
Газопровод межпоселковый с. Саввино -д. Василенцево - д. Знаменская городской округ  
Егорьевск - д. Деревнищи городской округ Орехово-Зуевский Московской области**  
(наименование объекта, местоположение границ которого описано)

**Сведения о местоположении границ объекта**

1	2	3	4	5	6
572	434057,26	2294499,83	Аналитический метод	0,10	—
573	434335,83	2294384,38	Аналитический метод	0,10	—
574	434396,40	2294361,15	Аналитический метод	0,10	—
575	434435,22	2294344,51	Аналитический метод	0,10	—
576	434605,68	2294280,28	Аналитический метод	0,10	—
577	434658,84	2294260,25	Аналитический метод	0,10	—
578	434717,62	2294238,10	Аналитический метод	0,10	—
579	434740,86	2294240,74	Аналитический метод	0,10	—
580	434782,11	2294245,42	Аналитический метод	0,10	—
581	434826,35	2294250,44	Аналитический метод	0,10	—
582	435185,97	2294380,74	Аналитический метод	0,10	—
583	435448,78	2294372,34	Аналитический метод	0,10	—
584	435492,32	2294355,62	Аналитический метод	0,10	—
585	435528,87	2294341,58	Аналитический метод	0,10	—
586	435771,81	2294165,95	Аналитический метод	0,10	—
587	435802,82	2294145,75	Аналитический метод	0,10	—
588	436374,88	2294115,71	Аналитический метод	0,10	—
589	436380,93	2294115,21	Аналитический метод	0,10	—
590	436400,81	2294113,59	Аналитический метод	0,10	—
591	436654,45	2294092,81	Аналитический метод	0,10	—
592	436706,30	2294089,44	Аналитический метод	0,10	—
593	436754,44	2294086,32	Аналитический метод	0,10	—
594	436763,54	2294099,49	Аналитический метод	0,10	—
595	436764,73	2294101,07	Аналитический метод	0,10	—

**Графическое описание местоположения границ публичного сервитута  
Газопровод межпоселковый с. Саввино -д. Василенцево - д. Знаменская городской округ  
Егорьевск - д. Деревнищи городской округ Орехово-Зуевский Московской области**  
(наименование объекта, местоположение границ которого описано)

**Сведения о местоположении границ объекта**

1	2	3	4	5	6
596	436771,13	2294096,64	Аналитический метод	0,10	—
597	436787,67	2294085,18	Аналитический метод	0,10	—
598	436793,37	2294093,40	Аналитический метод	0,10	—
599	436777,15	2294104,70	Аналитический метод	0,10	—
600	436770,78	2294109,14	Аналитический метод	0,10	—
601	436861,33	2294229,90	Аналитический метод	0,10	—
602	436936,36	2294349,71	Аналитический метод	0,10	—
603	436941,32	2294357,63	Аналитический метод	0,10	—
604	437006,02	2294515,54	Аналитический метод	0,10	—
605	437084,20	2294515,81	Аналитический метод	0,10	—
606	437202,57	2294516,21	Аналитический метод	0,10	—
607	437500,05	2294517,22	Аналитический метод	0,10	—
608	437523,37	2294460,71	Аналитический метод	0,10	—
609	437529,42	2294446,06	Аналитический метод	0,10	—
610	437536,24	2294446,05	Аналитический метод	0,10	—
611	437541,94	2294446,04	Аналитический метод	0,10	—
612	437880,31	2294445,52	Аналитический метод	0,10	—
613	437961,78	2294445,40	Аналитический метод	0,10	—
614	438006,54	2294445,33	Аналитический метод	0,10	—
615	438109,48	2294494,59	Аналитический метод	0,10	—
616	438110,38	2294495,02	Аналитический метод	0,10	—
617	438151,17	2294514,54	Аналитический метод	0,10	—
618	438217,98	2294546,51	Аналитический метод	0,10	—
619	438534,39	2294677,09	Аналитический метод	0,10	—

**Графическое описание местоположения границ публичного сервитута  
Газопровод межпоселковый с. Саввино -д. Василенцево - д. Знаменская городской округ  
Егорьевск - д. Деревнищи городской округ Орехово-Зуевский Московской области**  
(наименование объекта, местоположение границ которого описано)

**Сведения о местоположении границ объекта**

1	2	3	4	5	6
620	438566,45	2294690,32	Аналитический метод	0,10	—
621	438568,17	2294686,16	Аналитический метод	0,10	—
622	438585,46	2294693,31	Аналитический метод	0,10	—
623	438583,75	2294697,46	Аналитический метод	0,10	—
624	438588,54	2294699,44	Аналитический метод	0,10	—
625	438641,63	2294712,36	Аналитический метод	0,10	—
626	438653,62	2294717,54	Аналитический метод	0,10	—
627	438690,09	2294733,30	Аналитический метод	0,10	—
628	438690,17	2294733,34	Аналитический метод	0,10	—
629	438690,26	2294733,38	Аналитический метод	0,10	—
630	438718,52	2294745,59	Аналитический метод	0,10	—
631	438735,97	2294808,81	Аналитический метод	0,10	—
632	438733,07	2294809,57	Аналитический метод	0,10	—
633	438742,37	2294843,27	Аналитический метод	0,10	—
634	438745,27	2294842,52	Аналитический метод	0,10	—
635	438760,16	2294896,44	Аналитический метод	0,10	—
636	438927,93	2294939,15	Аналитический метод	0,10	—
637	439123,43	2295019,49	Аналитический метод	0,10	—
638	439130,31	2295022,32	Аналитический метод	0,10	—
639	439138,69	2295024,61	Аналитический метод	0,10	—
640	439188,49	2295038,22	Аналитический метод	0,10	—
641	439199,92	2295041,34	Аналитический метод	0,10	—
642	439223,15	2295043,15	Аналитический метод	0,10	—
643	439319,86	2295050,67	Аналитический метод	0,10	—

**Графическое описание местоположения границ публичного сервитута  
Газопровод межпоселковый с. Саввино -д. Василенцево - д. Знаменская городской округ  
Егорьевск - д. Деревнищи городской округ Орехово-Зуевский Московской области**  
(наименование объекта, местоположение границ которого описано)

**Сведения о местоположении границ объекта**

1	2	3	4	5	6
644	439402,04	2295073,78	Аналитический метод	0,10	—
645	439459,54	2295097,73	Аналитический метод	0,10	—
646	439521,17	2295120,23	Аналитический метод	0,10	—
1	439639,72	2295163,50	Аналитический метод	0,10	—

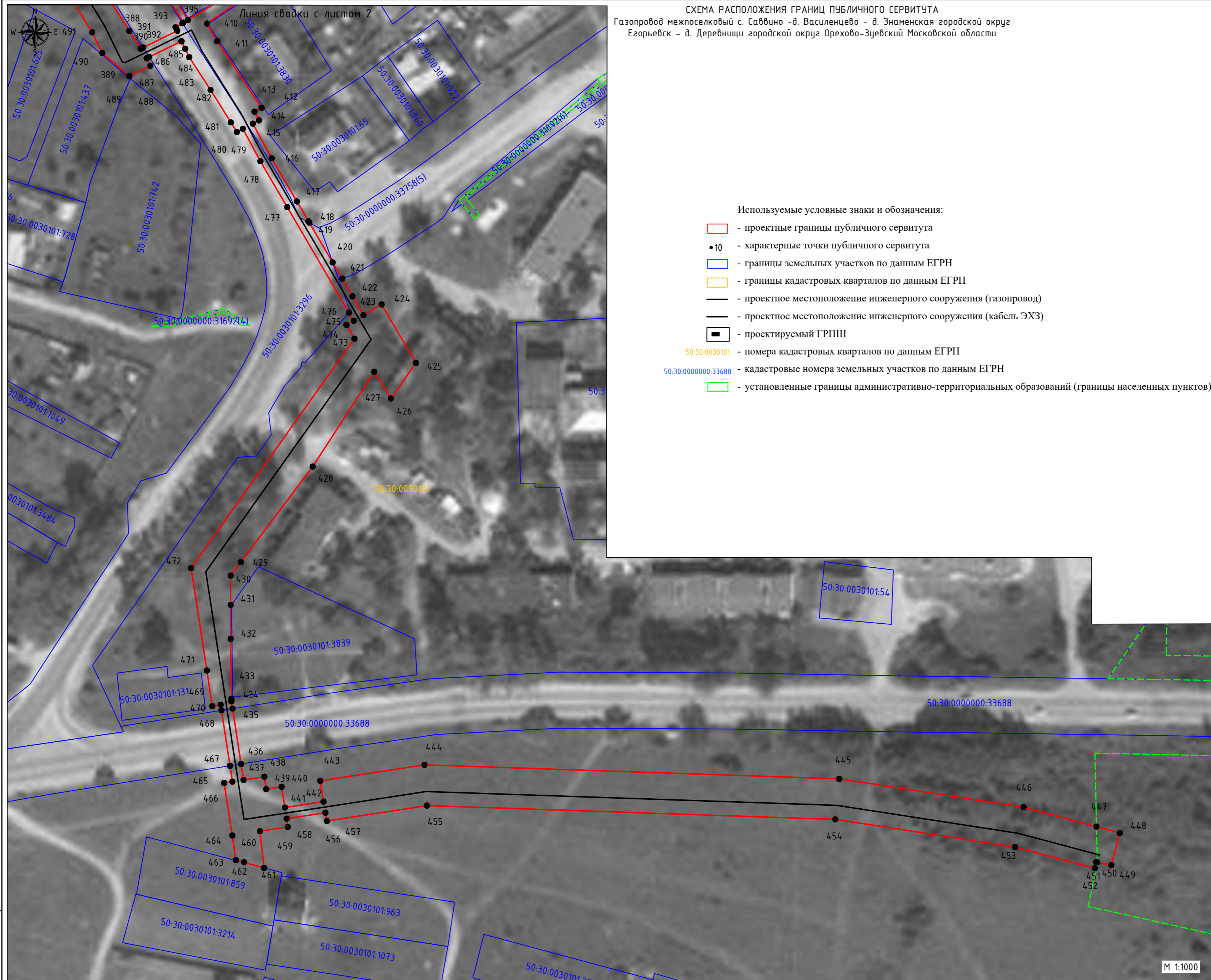
**3. Сведения о характерных точках части (частей) границы объекта**

Обозначение характерных точек части границы	Координаты, м		Метод определения координат характерной точки	Средняя квадратическа я погрешность положения характерной точки (M <sub>t</sub> ), м	Описание обозначения точки на местности (при наличии)
	X	Y			
1	2	3	4	5	6
Часть № —					
—	—	—	—	—	—

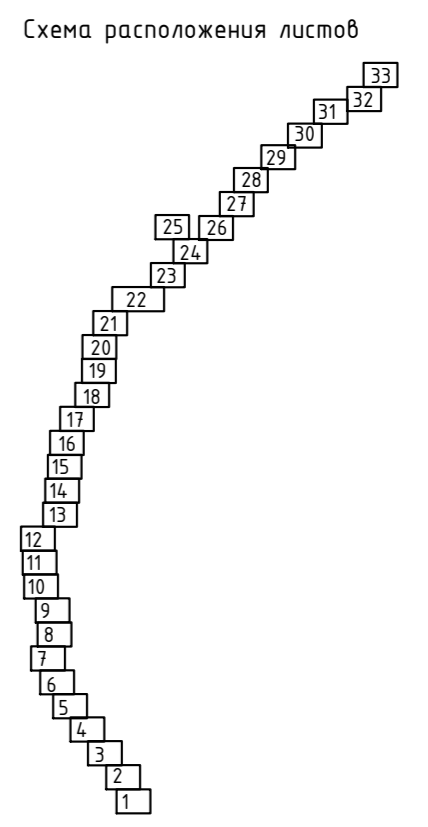




СХЕМА РАСПОЛОЖЕНИЯ ГРАНИЦ ПУБЛИЧНОГО СЕРВИТУТА  
 Газопровод межпоселковый с. Саввино - д. Василенцево - д. Знаменская городской округ  
 Егорьевск - д. Деревнищи городской округ Орехово-Зуевский Московской области



- Используемые условные знаки и обозначения:
- проектные границы публичного сервитута
  - характерные точки публичного сервитута
  - границы земельных участков по данным ЕГРН
  - границы кадастровых кварталов по данным ЕГРН
  - проектное местоположение инженерного сооружения (газопровод)
  - проектное местоположение инженерного сооружения (кабель ЭХЗ)
  - проектируемый ГРПШ
  - 50:30:0030101 - номера кадастровых кварталов по данным ЕГРН
  - 50:30:0000000:33688 - кадастровые номера земельных участков по данным ЕГРН
  - установленные границы административно-территориальных образований (границы населенных пунктов)



М 1:1000

Лист 1

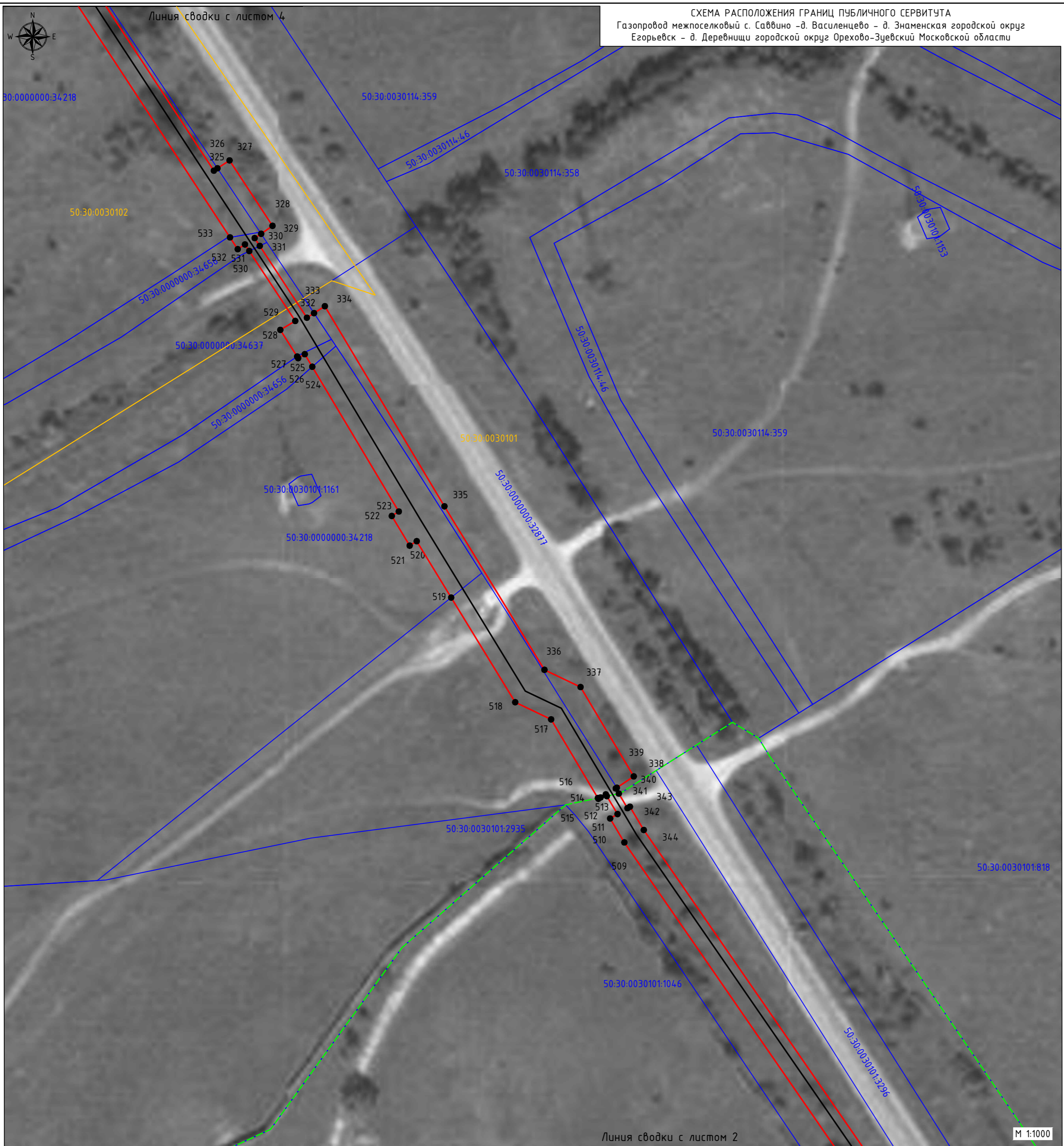
Ивл. N подл.  
 Подп. и дата  
 Взам. инв. N



Подпись: *В. Васильев* Дата "14" ноября 2023 г.  
 Место для печати и подписи, соответствующего описанию местоположения объекта

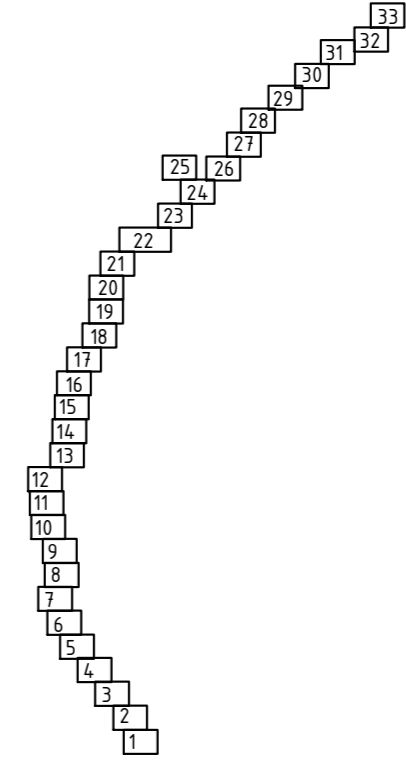


СХЕМА РАСПОЛОЖЕНИЯ ГРАНИЦ ПУБЛИЧНОГО СЕРВИТУТА  
 Газопровод межпоселковый с. Саввино -д. Василенцево - д. Знаменская городской округ  
 Егорьевск - д. Деревничи городской округ Орехово-Зуевский Московской области



- Используемые условные знаки и обозначения:
- проектные границы публичного сервитута
  - 10 - характерные точки публичного сервитута
  - границы земельных участков по данным ЕГРН
  - границы кадастровых кварталов по данным ЕГРН
  - проектное местоположение инженерного сооружения (газопровод)
  - проектное местоположение инженерного сооружения (кабель ЭХЗ)
  - проектируемый ГРПШ
  - 50:30:0030101 - номера кадастровых кварталов по данным ЕГРН
  - 50:30:0000000:33688 - кадастровые номера земельных участков по данным ЕГРН
  - установленные границы административно-территориальных образований (границы населенных пунктов)

Схема расположения листов



Подпись: *[Signature]* Дата "14" ноября 2023 г.

Место для печати, печати, печати, печати  
 описание местоположения объекта

Ивл. N подл.  
 Подл. и дата  
 Взам. инв. N

Линия сводки с листом 2

М 1:1000

Лист 3

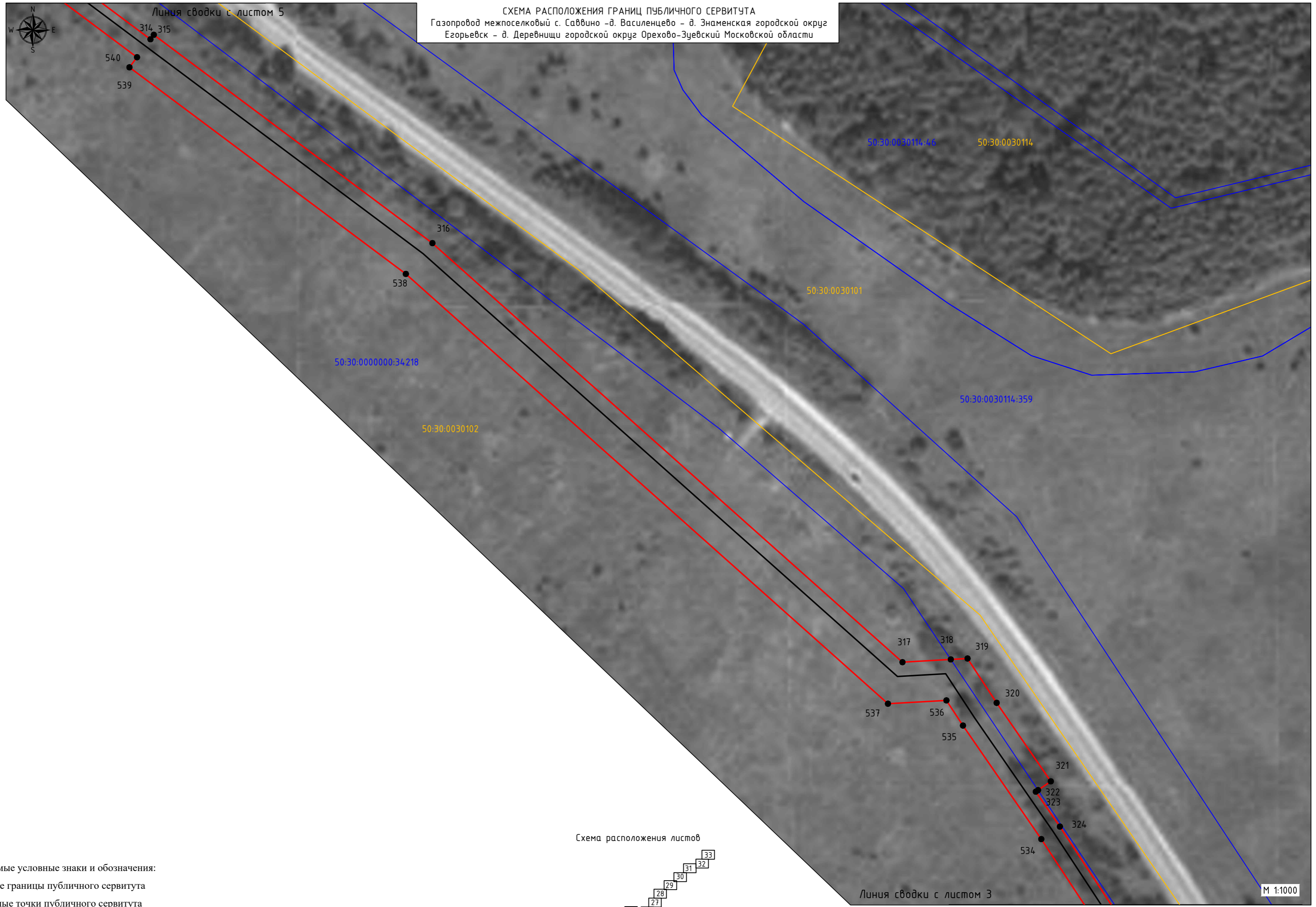
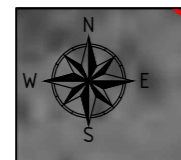
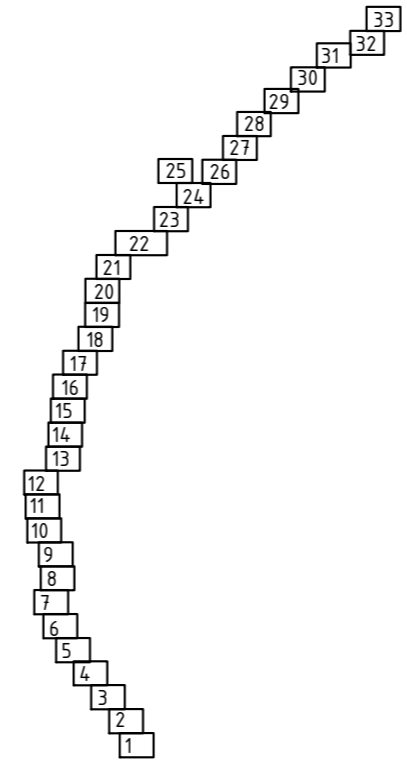


СХЕМА РАСПОЛОЖЕНИЯ ГРАНИЦ ПУБЛИЧНОГО СЕРВИТУТА  
 Газопровод межпоселковый с. Савдино -д. Василенцево - д. Знаменская городской округ  
 Егорьевск - д. Деревнищи городской округ Орехово-Зуевский Московской области



- Используемые условные знаки и обозначения:
- проектные границы публичного сервитута
  - характерные точки публичного сервитута
  - границы земельных участков по данным ЕГРН
  - границы кадастровых кварталов по данным ЕГРН
  - проектное местоположение инженерного сооружения (газопровод)
  - проектное местоположение инженерного сооружения (кабель ЭХЗ)
  - проектируемый ГРПШ
  - 50:30:0030101 - номера кадастровых кварталов по данным ЕГРН
  - 50:30:0000000:33688 - кадастровые номера земельных участков по данным ЕГРН
  - установленные границы административно-территориальных образований (границы населенных пунктов)

Схема расположения листов




Подпись: *[Signature]* Дата "14" ноября 2023 г.

Место для отбора печатного листа, оставившего описание местоположения объекта

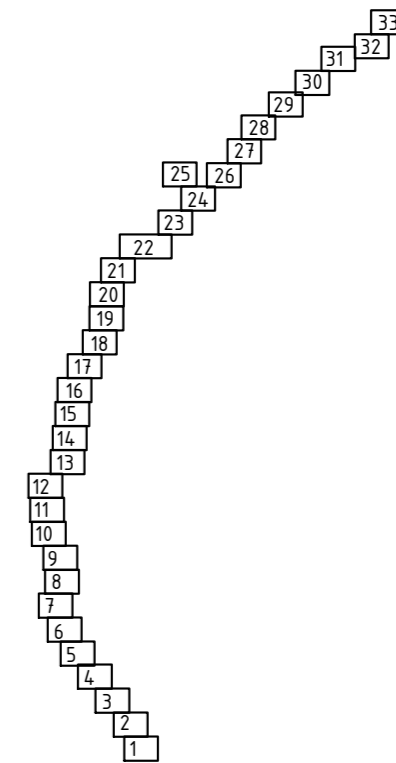
Взам. инв. N	
Побл. и дата	
Инв. N побл.	

СХЕМА РАСПОЛОЖЕНИЯ ГРАНИЦ ПУБЛИЧНОГО СЕРВИТУТА  
 Газопровод межпоселковый с. Саввино -д. Василенцево - д. Знаменская городской округ  
 Егорьевск - д. Деревнищи городской округ Орехово-Зуевский Московской области



- Используемые условные знаки и обозначения:
- проектные границы публичного сервитута
  - 10 - характерные точки публичного сервитута
  - границы земельных участков по данным ЕГРН
  - границы кадастровых кварталов по данным ЕГРН
  - проектное местоположение инженерного сооружения (газопровод)
  - проектное местоположение инженерного сооружения (кабель ЭХЗ)
  - проектируемый ГРПШ
  - 50:30:0030101 - номера кадастровых кварталов по данным ЕГРН
  - 50:30:0000000:33688 - кадастровые номера земельных участков по данным ЕГРН
  - установленные границы административно-территориальных образований (границы населенных пунктов)

Схема расположения листов



Подпись: *В. Сидорова* Дата "14" ноября 2023 г.


Место для отпечатка личной печати специалиста  
 описание местоположения объекта

М 1:1000

Лист 5

Всех. инв. N  
 Подп. и дата  
 Инв. N подл.





Линия сводки с листом 8

СХЕМА РАСПОЛОЖЕНИЯ ГРАНИЦ ПУБЛИЧНОГО СЕРВИТУТА  
Газопровод межпоселковый с. Саввино -д. Василенцево - д. Знаменская городской округ  
Егорьевск - д. Деревницы городской округ Орехово-Зуевский Московской области



Используемые условные знаки и обозначения:









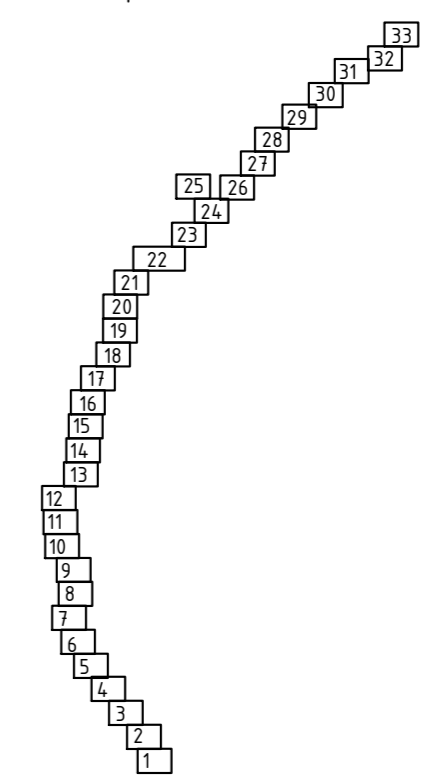
-  - проектные границы публичного сервитута
-  - характерные точки публичного сервитута
-  - границы земельных участков по данным ЕГРН
-  - границы кадастровых кварталов по данным ЕГРН
-  - проектное местоположение инженерного сооружения (газопровод)
-  - проектное местоположение инженерного сооружения (кабель ЭХЗ)
-  - проектируемый ГРПШ
- 50:30:0030101 - номера кадастровых кварталов по данным ЕГРН
- 50:30:0000000.33688 - кадастровые номера земельных участков по данным ЕГРН
-  - установленные границы административно-территориальных образований (границы населенных пунктов)

Схема расположения листов



Подпись: *В. Василенцев* Дата "14" ноября 2023 г.

Место для отрыва листа, составившего описание местоположения объекта

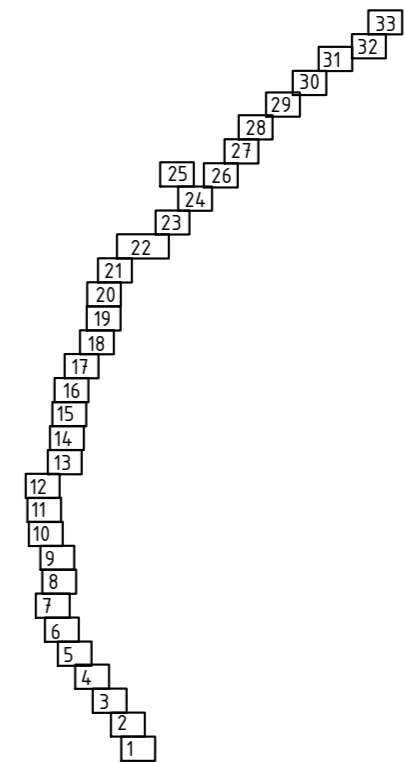
М 1:1000

Взам. инв. N
Подп. и дата
Инв. N подл.



- Используемые условные знаки и обозначения:
- проектные границы публичного сервитута
  - 10 - характерные точки публичного сервитута
  - границы земельных участков по данным ЕГРН
  - границы кадастровых кварталов по данным ЕГРН
  - - проектное местоположение инженерного сооружения (газопровод)
  - - - - - проектное местоположение инженерного сооружения (кабель ЭХЗ)
  - проектируемый ГРПШ
  - 50:30:0030101 - номера кадастровых кварталов по данным ЕГРН
  - 50:30:0000000:33688 - кадастровые номера земельных участков по данным ЕГРН
  - установленные границы административно-территориальных образований (границы населенных пунктов)

Схема расположения листов



Подпись: *В. Зайцев* Дата "14" ноября 2023 г.


Место для проставления подписей, составления описания местоположения объекта

Взам. инв. N
Подп. и дата
Инв. N подл.



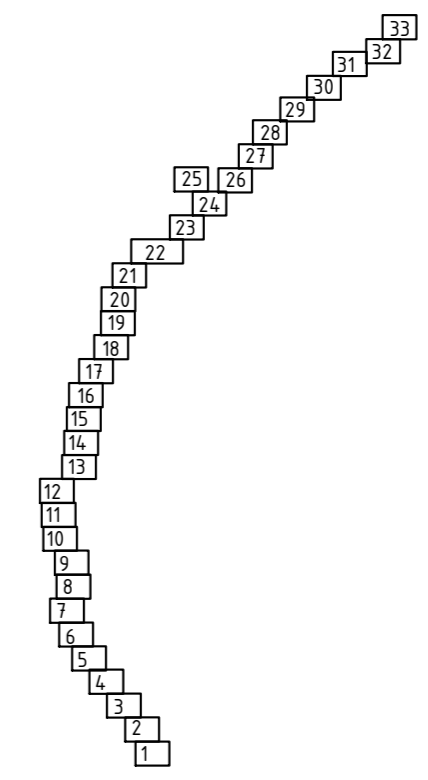


СХЕМА РАСПОЛОЖЕНИЯ ГРАНИЦ ПУБЛИЧНОГО СЕРВИТУТА  
 Газопровод межпоселковый с. Саввино -д. Василенцево - д. Знаменская городской округ  
 Егорьевск - д. Деревницы городской округ Орехово-Зуевский Московской области



- Используемые условные знаки и обозначения:
- проектные границы публичного сервитута
  - 10 - характерные точки публичного сервитута
  - границы земельных участков по данным ЕГРН
  - границы кадастровых кварталов по данным ЕГРН
  - проектное местоположение инженерного сооружения (газопровод)
  - проектное местоположение инженерного сооружения (кабель ЭХЗ)
  - проектируемый ГРПШ
  - 50:30:0030101 - номера кадастровых кварталов по данным ЕГРН
  - 50:30:0000000:33688 - кадастровые номера земельных участков по данным ЕГРН
  - установленные границы административно-территориальных образований (границы населенных пунктов)

Схема расположения листов



Подпись: *В. Зинин* Дата "14" ноября 2023 г.

Место для отрыва: *Зинин*  
 Место для отрыва: *Зинин*  
 Описание местоположения объекта

М 1:1000

Лист 10

Инв. N подл.	Взам. инв. N
Полн. и дата	

Линия сводки с листом 9

Линия сводки с листом 11



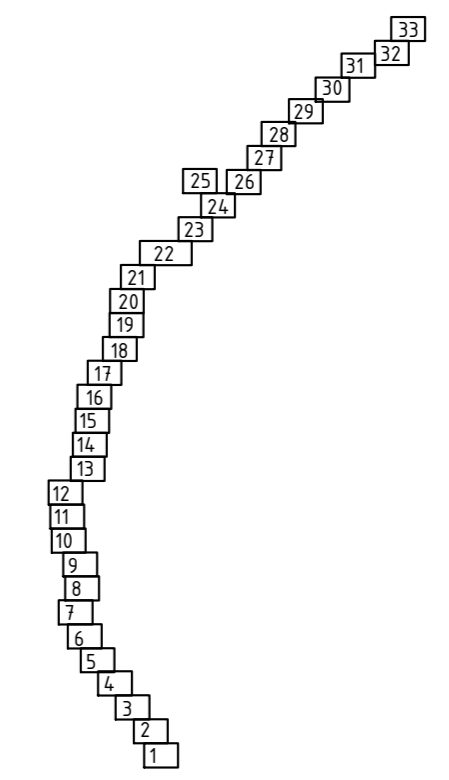


СХЕМА РАСПОЛОЖЕНИЯ ГРАНИЦ ПУБЛИЧНОГО СЕРВИТУТА  
 Газопровод межпоселковый с. Саввино -д. Василенцево - д. Знаменская городской округ  
 Егорьевск - д. Деревнищи городской округ Орехово-Зуевский Московской области

Используемые условные знаки и обозначения:

- проектные границы публичного сервитута
- 10 - характерные точки публичного сервитута
- границы земельных участков по данным ЕГРН
- границы кадастровых кварталов по данным ЕГРН
- - проектное местоположение инженерного сооружения (газопровод)
- - проектное местоположение инженерного сооружения (кабель ЭХЗ)
- проектируемый ГРПШ
- 50:30:0030101 - номера кадастровых кварталов по данным ЕГРН
- 50:30:0000000:33688 - кадастровые номера земельных участков по данным ЕГРН
- установленные границы административно-территориальных образований (границы населенных пунктов)

Схема расположения листов



Подпись: *З. Зинин* Дата "14" ноября 2023 г.

Место для отрисовки печати листа, составившего описание местоположения объекта

Инв. N подл.	Взам. инв. N
Полн. и дата	

Линия сводки с листом 11

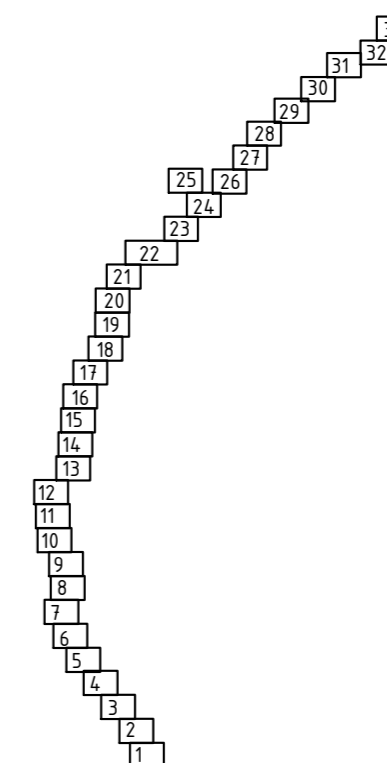
М 1:1000

Лист 12



- Используемые условные знаки и обозначения:
- проектные границы публичного сервитута
  - 10 - характерные точки публичного сервитута
  - границы земельных участков по данным ЕГРН
  - границы кадастровых кварталов по данным ЕГРН
  - - проектное местоположение инженерного сооружения (газопровод)
  - - проектное местоположение инженерного сооружения (кабель ЭХЗ)
  - проектируемый ГРПШ
  - 50:30:0030101 - номера кадастровых кварталов по данным ЕГРН
  - 50:30:0000000.33688 - кадастровые номера земельных участков по данным ЕГРН
  - установленные границы административно-территориальных образований (границы населенных пунктов)

Схема расположения листов



Подпись: *В. Зильман* Дата "14" ноября 2023 г.

Место для печати печати, составившего описание местоположения объекта

Ивл. N подл.  
 Подл. и дата  
 Взам. инв. N

М 1:1000

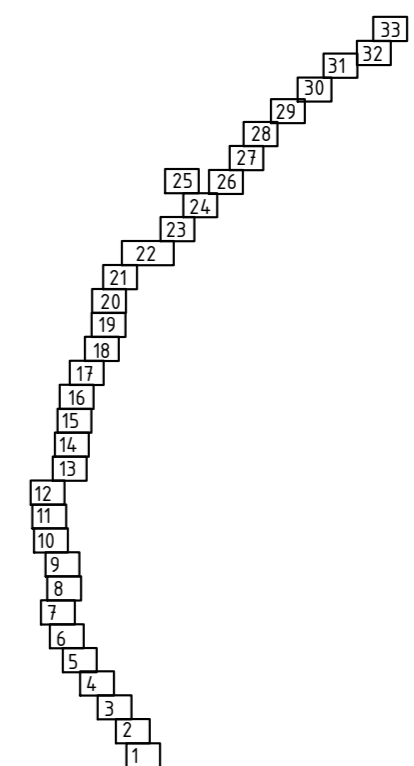
Лист 13



Используемые условные знаки и обозначения:

- проектные границы публичного сервитута
- 10 - характерные точки публичного сервитута
- границы земельных участков по данным ЕГРН
- границы кадастровых кварталов по данным ЕГРН
- проектное местоположение инженерного сооружения (газопровод)
- проектное местоположение инженерного сооружения (кабель ЭХЗ)
- проектируемый ГРПШ
- 50:30:0030101 - номера кадастровых кварталов по данным ЕГРН
- 50:30:0000000:33688 - кадастровые номера земельных участков по данным ЕГРН
- установленные границы административно-территориальных образований (границы населенных пунктов)

Схема расположения листов



Подпись: *В. Василенцев* Дата "14" ноября 2023 г.

Место для отбора проб и анализа, составившего описание местоположения объектов.


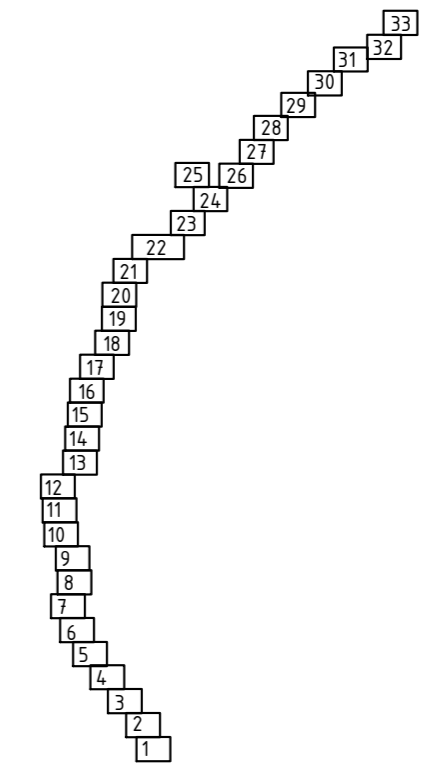


СХЕМА РАСПОЛОЖЕНИЯ ГРАНИЦ ПУБЛИЧНОГО СЕРВИТУТА  
 Газопровод межпоселковый с. Саввино -д. Василенцево - д. Знаменская городской округ  
 Егорьевск - д. Деревнищи городской округ Орехово-Зуевский Московской области



Схема расположения листов





Подпись: *В. Зайцев* Дата "14" ноября 2023 г.

Место для отбора, печати, подписи, составленного описания местоположения объекта

Инв. N подл.	
Полн. и дата	
Взам. инв. N	

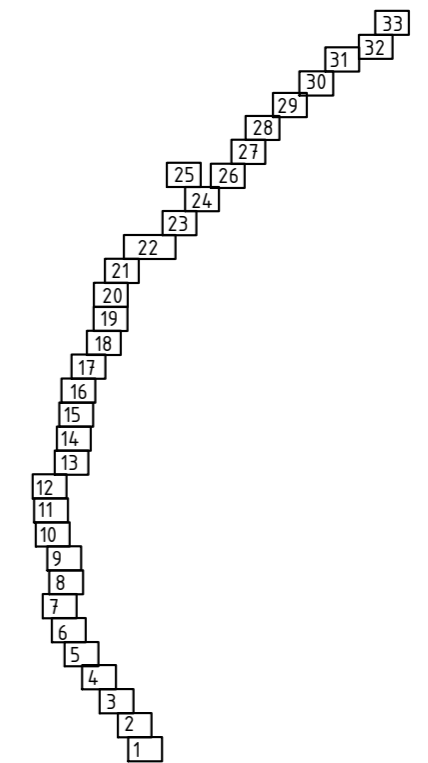
Линия сводки с листом 14

М 1:1000



- Используемые условные знаки и обозначения:
- проектные границы публичного сервитута
  - характерные точки публичного сервитута
  - границы земельных участков по данным ЕГРН
  - границы кадастровых кварталов по данным ЕГРН
  - проектное местоположение инженерного сооружения (газопровод)
  - проектное местоположение инженерного сооружения (кабель ЭХЗ)
  - проектируемый ГРПШ
  - 50:30:0030101 - номера кадастровых кварталов по данным ЕГРН
  - 50:30:000000033688 - кадастровые номера земельных участков по данным ЕГРН
  - установленные границы административно-территориальных образований (границы населенных пунктов)

Схема расположения листов



Подпись: *В. Зильман* Дата "14" ноября 2023 г.

Место для отсканированной копии составленного описания местоположения объектов

Инв. N подл.	Полн. и дата	Взам. инв. N

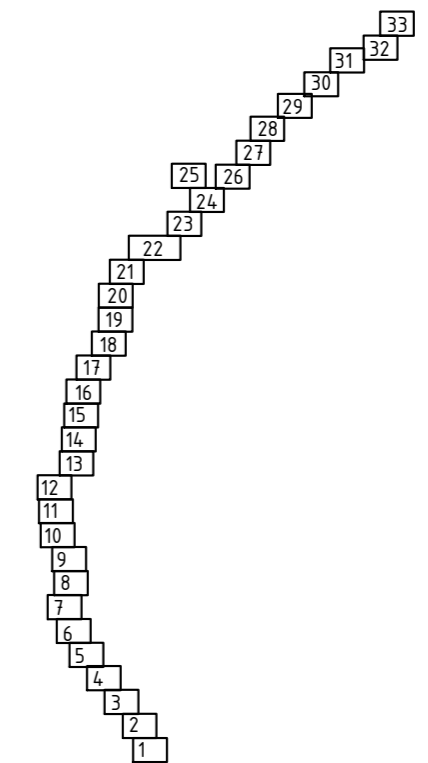




СХЕМА РАСПОЛОЖЕНИЯ ГРАНИЦ ПУБЛИЧНОГО СЕРВИТУТА  
 Газопровод межпоселковый с. Саввино -д. Василенцево – д. Знаменская городской округ  
 Егорьевск – д. Деревничи городской округ Орехово-Зуевский Московской области

- Используемые условные знаки и обозначения:
- проектные границы публичного сервитута
  - 10 - характерные точки публичного сервитута
  - границы земельных участков по данным ЕГРН
  - границы кадастровых кварталов по данным ЕГРН
  - проектное местоположение инженерного сооружения (газопровод)
  - проектное местоположение инженерного сооружения (кабель ЭХЗ)
  - проектируемый ГРПШ
  - 50:30:0030101 - номера кадастровых кварталов по данным ЕГРН
  - 50:30:0000000:33688 - кадастровые номера земельных участков по данным ЕГРН
  - установленные границы административно-территориальных образований (границы населенных пунктов)

Схема расположения листов



Подпись: *А. Зайцев* Дата "14" ноября 2023 г.

Место для отбора проб почвы, составления описания местоположения объекта.

Инв. N подл.	Полн. и дата	Взам. инв. N

М 1:1000



Линия сводки с листом 19

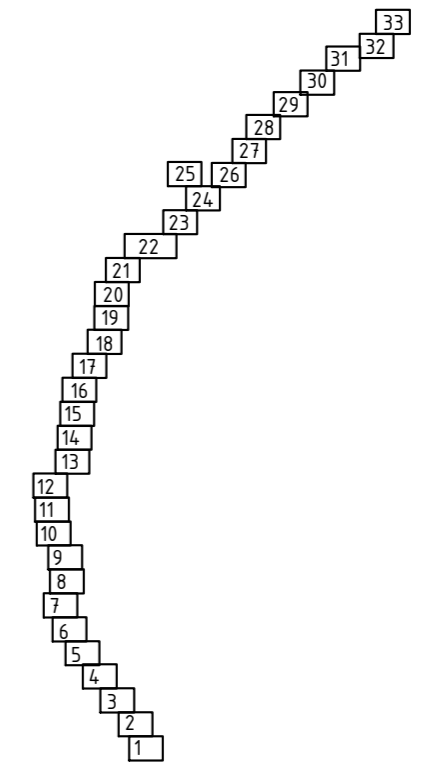
Линия сводки с листом 17

СХЕМА РАСПОЛОЖЕНИЯ ГРАНИЦ ПУБЛИЧНОГО СЕРВИТУТА  
 Газопровод межпоселковый с. Саввино - д. Василенцево - д. Знаменская городской округ  
 Егорьевск - д. Деревничи городской округ Орехово-Зуевский Московской области

Используемые условные знаки и обозначения:

- проектные границы публичного сервитута
- 10 - характерные точки публичного сервитута
- границы земельных участков по данным ЕГРН
- границы кадастровых кварталов по данным ЕГРН
- проектное местоположение инженерного сооружения (газопровод)
- проектное местоположение инженерного сооружения (кабель ЭХЗ)
- проектируемый ГРПШ
- 50:30.0030101 - номера кадастровых кварталов по данным ЕГРН
- 50:30.0000000.33688 - кадастровые номера земельных участков по данным ЕГРН
- установленные границы административно-территориальных образований (границы населенных пунктов)

Схема расположения листов



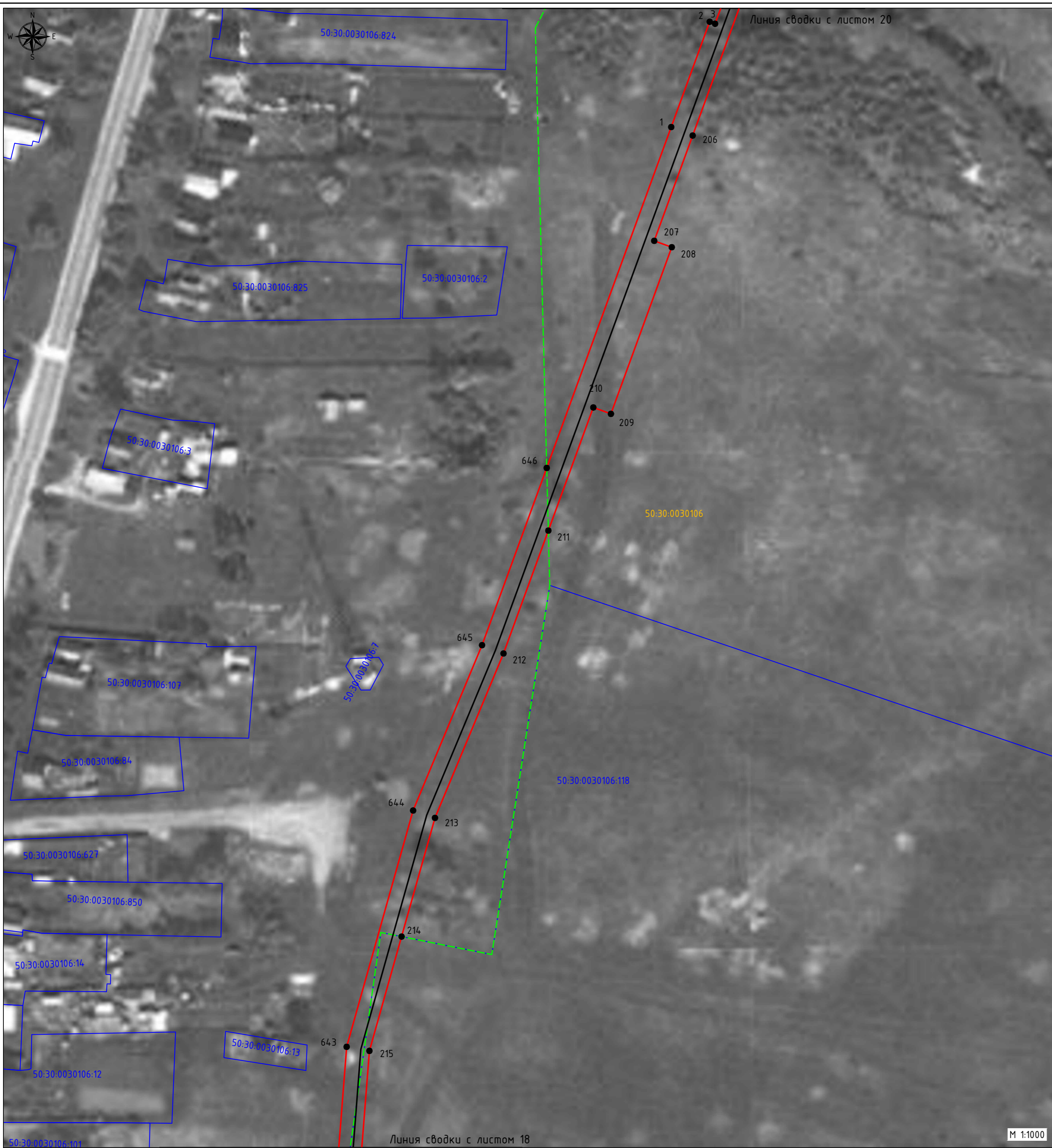
Подпись: *[Signature]* Дата "14" ноября 2023 г.

Место для отрисовки линии, обозначающей  
 описание местоположения объектов

М 1:1000

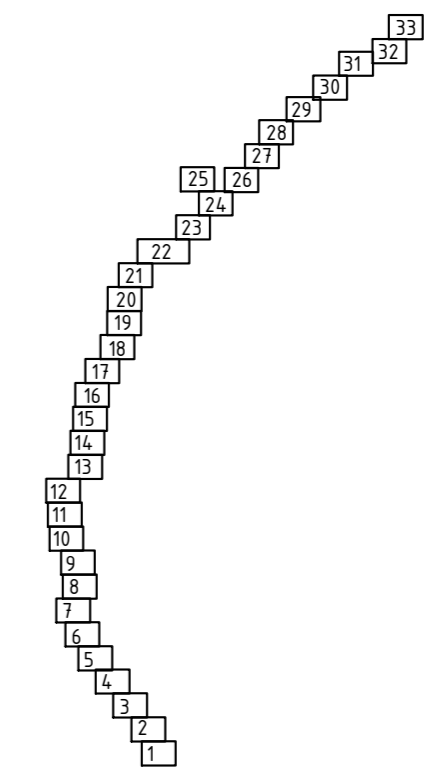
Лист 18

Взам. инв. N  
 Подп. и дата  
 Инв. N подл.



- Используемые условные знаки и обозначения:
- проектные границы публичного сервитута
  - 10 - характерные точки публичного сервитута
  - границы земельных участков по данным ЕГРН
  - границы кадастровых кварталов по данным ЕГРН
  - проектное местоположение инженерного сооружения (газопровод)
  - проектное местоположение инженерного сооружения (кабель ЭХЗ)
  - проектируемый ГРПШ
  - 50:30:0030101 - номера кадастровых кварталов по данным ЕГРН
  - 50:30:0000000:33688 - кадастровые номера земельных участков по данным ЕГРН
  - установленные границы административно-территориальных образований (границы населенных пунктов)

Схема расположения листов




Подпись: *Василин* Дата "14" ноября 2023 г.

Место для отчета о выполнении работ, составленного  
 описание местоположения объектов

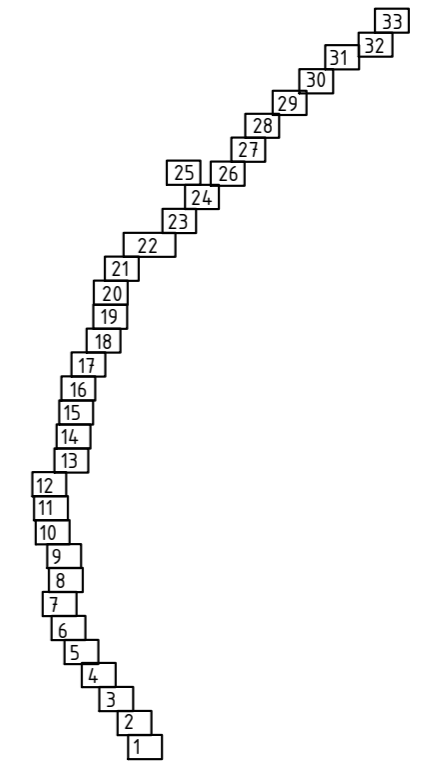
Инд. N подл.  
 Подл. и дата  
 Взам. инв. N

М 1:1000



- Используемые условные знаки и обозначения:
- проектные границы публичного сервитута
  - 10 - характерные точки публичного сервитута
  - границы земельных участков по данным ЕГРН
  - границы кадастровых кварталов по данным ЕГРН
  - проектное местоположение инженерного сооружения (газопровод)
  - проектное местоположение инженерного сооружения (кабель ЭХЗ)
  - проектируемый ГРПШ
  - 50:30:0030101 - номера кадастровых кварталов по данным ЕГРН
  - 50:30:0000000:33688 - кадастровые номера земельных участков по данным ЕГРН
  - установленные границы административно-территориальных образований (границы населенных пунктов)



Схема расположения листов



Подпись: *[Signature]* Дата "14" ноября 2023 г.

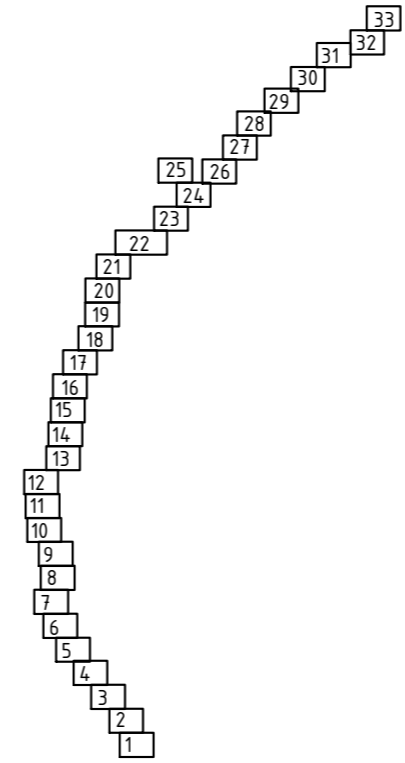
Место для отбора печати лица, составившего описание местоположения объектов

Инв. N подл.	Взам. инв. N
Полн. и дата	



- Используемые условные знаки и обозначения:
- проектные границы публичного сервитута
  - 10 - характерные точки публичного сервитута
  - границы земельных участков по данным ЕГРН
  - границы кадастровых кварталов по данным ЕГРН
  - проектное местоположение инженерного сооружения (газопровод)
  - проектное местоположение инженерного сооружения (кабель ЭХЗ)
  - проектируемый ГРПШ
  - 50:30:0030101 - номера кадастровых кварталов по данным ЕГРН
  - 50:30:0000000:33688 - кадастровые номера земельных участков по данным ЕГРН
  - установленные границы административно-территориальных образований (границы населенных пунктов)

Схема расположения листов



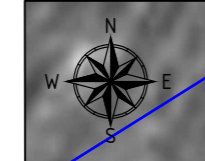
Подпись: *С. Саввинов* Дата "14" ноября 2023 г.

Место для отбора проб грунта, составления описания местоположения объектов


Ивл. N подл.  
 Подл. и дата  
 Взам. инв. N

Линия сводки с листом 20

М 1:1000



- Используемые условные знаки и обозначения:
- проектные границы публичного сервитута
  - характерные точки публичного сервитута
  - границы земельных участков по данным ЕГРН
  - границы кадастровых кварталов по данным ЕГРН
  - проектное местоположение инженерного сооружения (газопровод)
  - проектное местоположение инженерного сооружения (кабель ЭХЗ)
  - проектируемый ГРПШ
  - 50:30:0030101 - номера кадастровых кварталов по данным ЕГРН
  - 50:30:0000000:33688 - кадастровые номера земельных участков по данным ЕГРН
  - установленные границы административно-территориальных образований (границы населенных пунктов)



Подпись: *[Signature]* Дата "14" ноября 2023 г.

Место для отрисовки в листе, содержащего описание местоположения объекта

М 1:1000

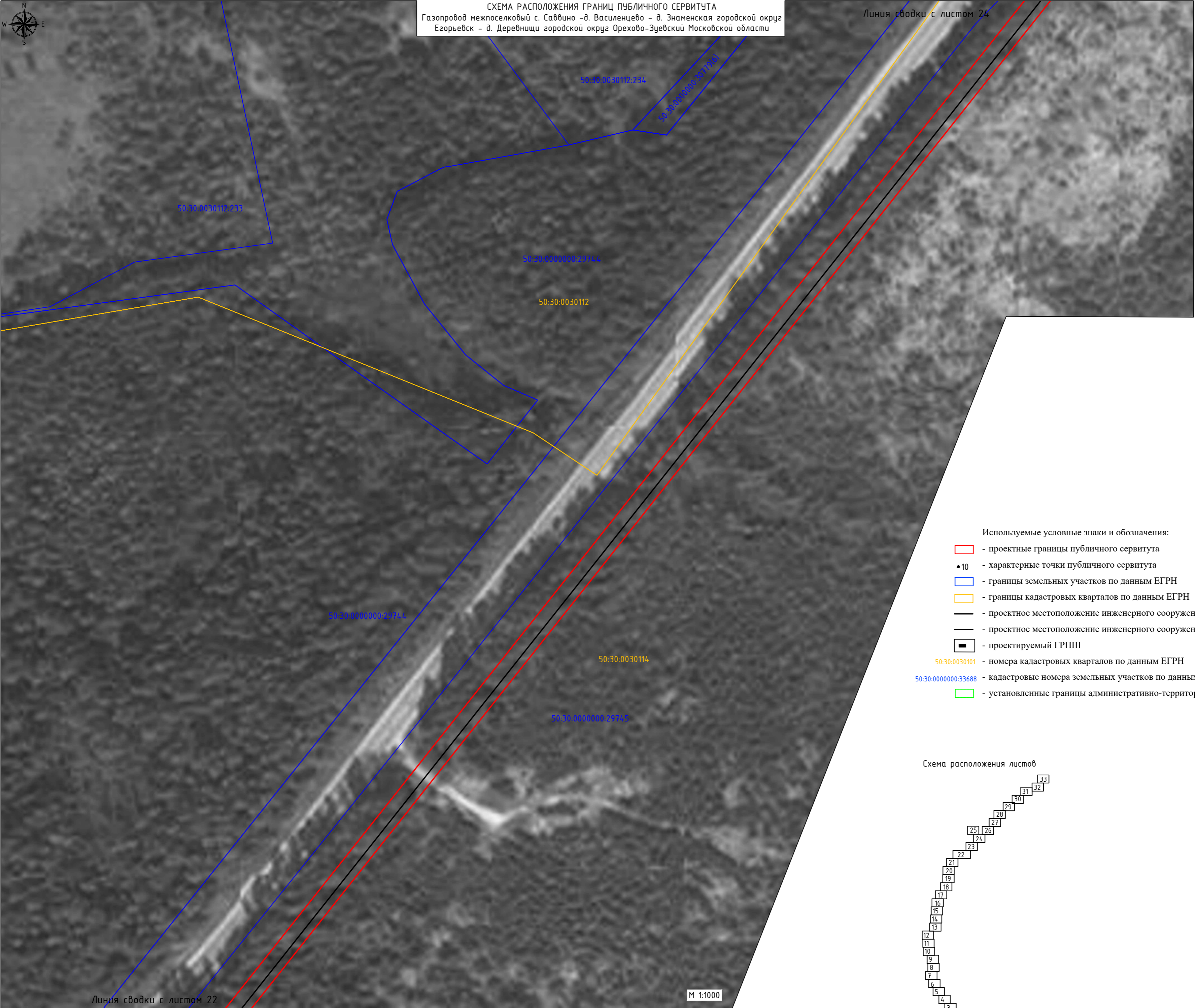
Лист 21

Инд. N подл.  
 Подп. и дата  
 Взам. инв. N

Линия сводки с листом 21

СХЕМА РАСПОЛОЖЕНИЯ ГРАНИЦ ПУБЛИЧНОГО СЕРВИТУТА  
 Газопровод межпоселковый с. Савдино – д. Василенцево – д. Знаменская городской округ  
 Егорьевск – д. Деревнищи городской округ Орехово-Зуевский Московской области

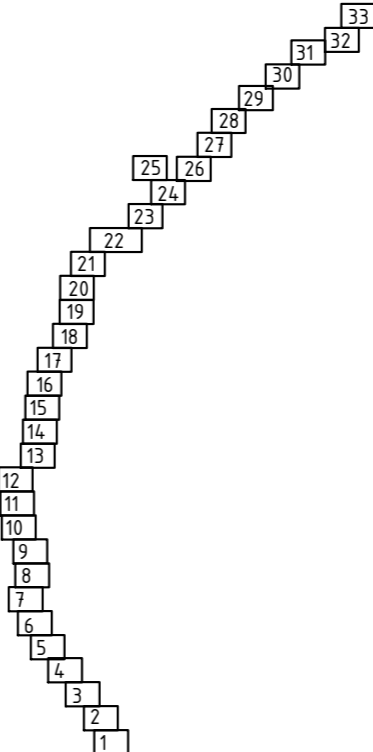
Линия сводки с листом 24



Используемые условные знаки и обозначения:

- проектные границы публичного сервитута
- 10 - характерные точки публичного сервитута
- границы земельных участков по данным ЕГРН
- границы кадастровых кварталов по данным ЕГРН
- проектное местоположение инженерного сооружения (газопровод)
- проектное местоположение инженерного сооружения (кабель ЭХЗ)
- проектируемый ГРПШ
- 50:30:0030101 - номера кадастровых кварталов по данным ЕГРН
- 50:30:0000000:33688 - кадастровые номера земельных участков по данным ЕГРН
- установленные границы административно-территориальных образований (границы населенных пунктов)

Схема расположения листов



Подпись: *А. Зайцев* Дата "14" ноября 2023 г.

Место для описания местоположения объектов, составившего описание местоположения объектов

Инв. N подл.  
 Подл. и дата  
 Взам. инв. N

Линия сводки с листом 22

М 1:1000

Лист 23








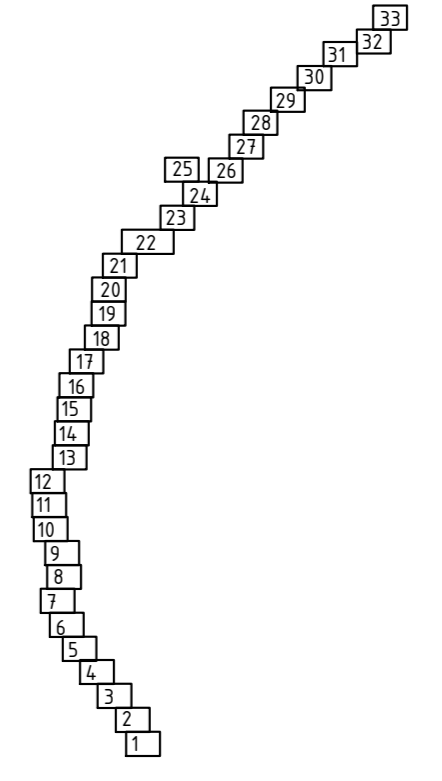
СХЕМА РАСПОЛОЖЕНИЯ ГРАНИЦ ПУБЛИЧНОГО СЕРВИТУТА  
 Газопровод межпоселковый с. Саввино - д. Василенцево - д. Знаменская городской округ  
 Егорьевск - д. Деревничи городской округ Орехово-Зуевский Московской области

М 1:1000  
 Лист 25



- Используемые условные знаки и обозначения:
- проектные границы публичного сервитута
  - 10 - характерные точки публичного сервитута
  - границы земельных участков по данным ЕГРН
  - границы кадастровых кварталов по данным ЕГРН
  - проектное местоположение инженерного сооружения (газопровод)
  - проектное местоположение инженерного сооружения (кабель ЭХЗ)
  - проектируемый ГРПШ
  - 50:30:0030101 - номера кадастровых кварталов по данным ЕГРН
  - 50:30:000000:33688 - кадастровые номера земельных участков по данным ЕГРН
  - установленные границы административно-территориальных образований (границы населенных пунктов)

Схема расположения листов


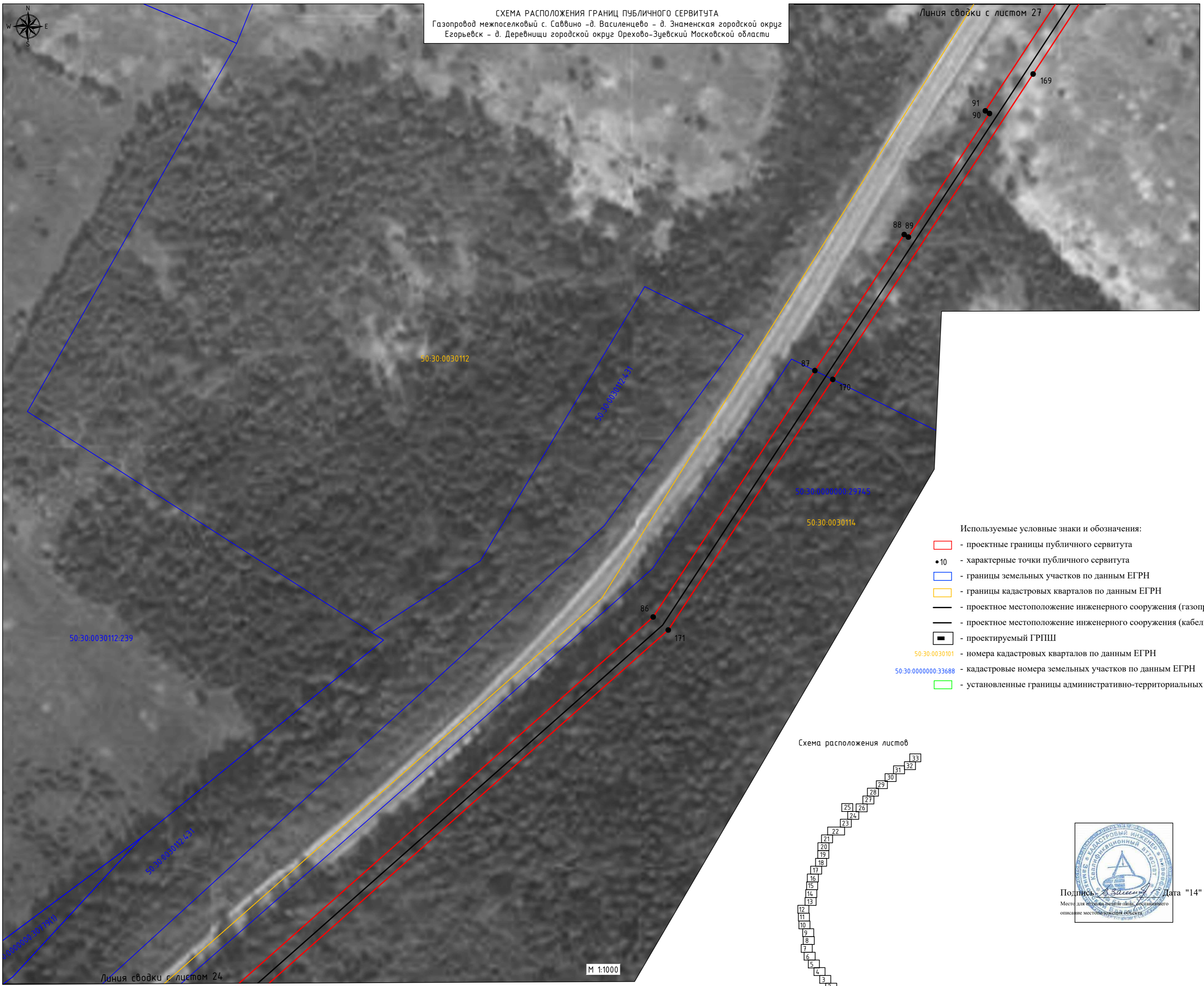


Подпись: *А. Савинов* Дата "14" ноября 2023 г.  
 Место для подписей и даты, соответствующего  
 описанию местоположения объекта

Линия сводки с листом 24

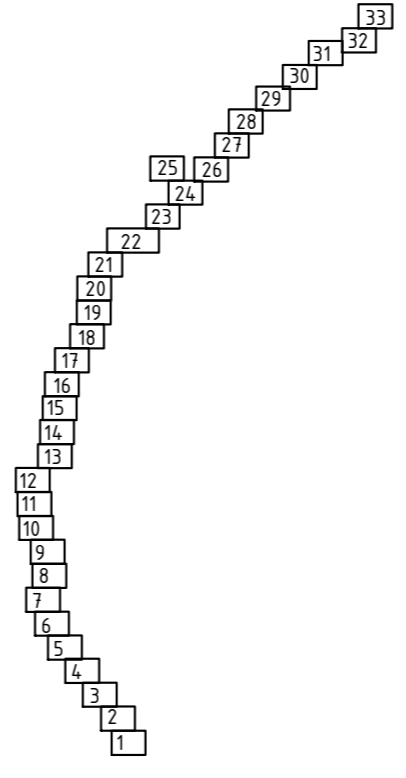
Инд. N подл.	
Подп. и дата	
Взам. инд. N	

СХЕМА РАСПОЛОЖЕНИЯ ГРАНИЦ ПУБЛИЧНОГО СЕРВИТУТА  
 Газопровод межпоселковый с. Саввино -д. Василенцево - д. Знаменская городской округ  
 Егорьевск - д. Деревнищи городской округ Орехово-Зуевский Московской области



- Используемые условные знаки и обозначения:
- проектные границы публичного сервитута
  - характерные точки публичного сервитута
  - границы земельных участков по данным ЕГРН
  - границы кадастровых кварталов по данным ЕГРН
  - проектное местоположение инженерного сооружения (газопровод)
  - проектное местоположение инженерного сооружения (кабель ЭХЗ)
  - проектируемый ГРПШ
  - 50:30:0030101 - номера кадастровых кварталов по данным ЕГРН
  - 50:30:0000000:33688 - кадастровые номера земельных участков по данным ЕГРН
  - установленные границы административно-территориальных образований (границы населенных пунктов)

Схема расположения листов



Подпись: *В. Савин* Дата "14" ноября 2023 г.

Место для печати, реализации, составления описания местоположения объектов

Инв. N подл.	Взам. инв. N
Полн. и дата	

М 1:1000

Лист 26

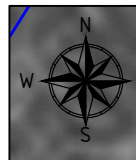



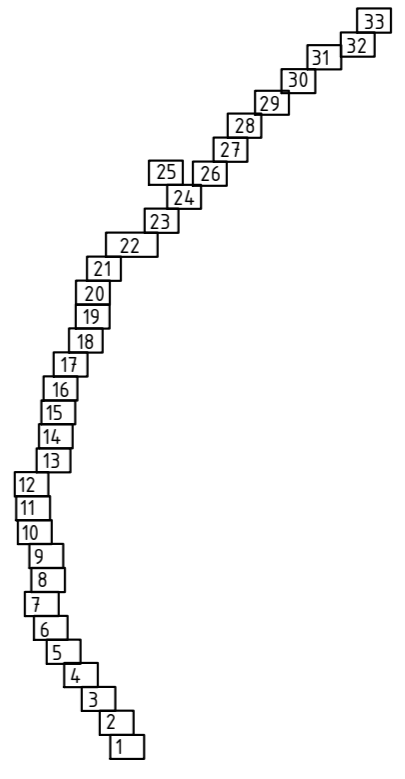
СХЕМА РАСПОЛОЖЕНИЯ ГРАНИЦ ПУБЛИЧНОГО СЕРВИТУТА  
 Газопровод межпоселковый с. Савдино -д. Василенцево - д. Знаменская городской округ  
 Егорьевск - д. Деревнищи городской округ Орехово-Зуевский Московской области

Линия сводки с листом 28



- Используемые условные знаки и обозначения:
- проектные границы публичного сервитута
  - 10 - характерные точки публичного сервитута
  - границы земельных участков по данным ЕГРН
  - границы кадастровых кварталов по данным ЕГРН
  - проектное местоположение инженерного сооружения (газопровод)
  - проектное местоположение инженерного сооружения (кабель ЭХЗ)
  - проектируемый ГРПШ
  - 50:30:0030101 - номера кадастровых кварталов по данным ЕГРН
  - 50:30:0000000:33688 - кадастровые номера земельных участков по данным ЕГРН
  - установленные границы административно-территориальных образований (границы населенных пунктов)

Схема расположения листов



Подпись: *[Signature]* Дата "14" ноября 2023 г.

Место для отрыва, снятия лица, составленного описания местоположения объекта

Инв. N подл.	Взам. инв. N
Полн. и дата	

Линия сводки с листом 26

М 1:1000

Лист 27





СХЕМА РАСПОЛОЖЕНИЯ ГРАНИЦ ПУБЛИЧНОГО СЕРВИТУТА  
 Газопровод межпоселковый с. Саввино -д. Василенцево - д. Знаменская городской округ  
 Егорьевск - д. Деревнищи городской округ Орехово-Зуевский Московской области

Линия сводки с листом 29

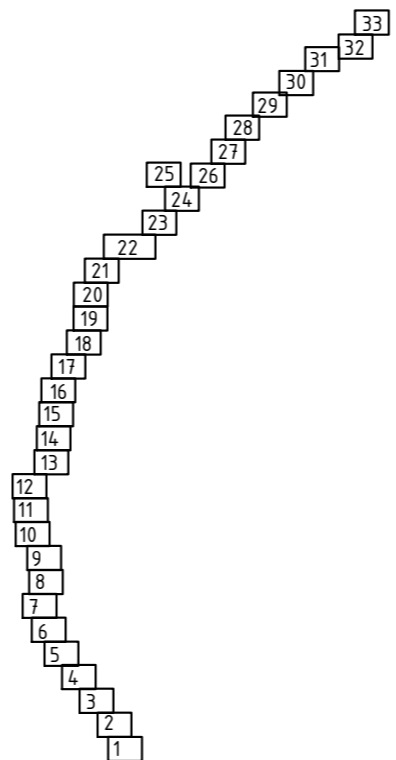


Линия сводки с листом 27

М 1:1000

Лист 28

Схема расположения листов



Используемые условные знаки и обозначения:

- проектные границы публичного сервитута
- характерные точки публичного сервитута
- границы земельных участков по данным ЕГРН
- границы кадастровых кварталов по данным ЕГРН
- проектное местоположение инженерного сооружения (газопровод)
- проектное местоположение инженерного сооружения (кабель ЭХЗ)
- проектируемый ГРПШ
- 50:30:0030101 - номера кадастровых кварталов по данным ЕГРН
- 50:30:0000000:33688 - кадастровые номера земельных участков по данным ЕГРН
- установленные границы административно-территориальных образований (границы населенных пунктов)

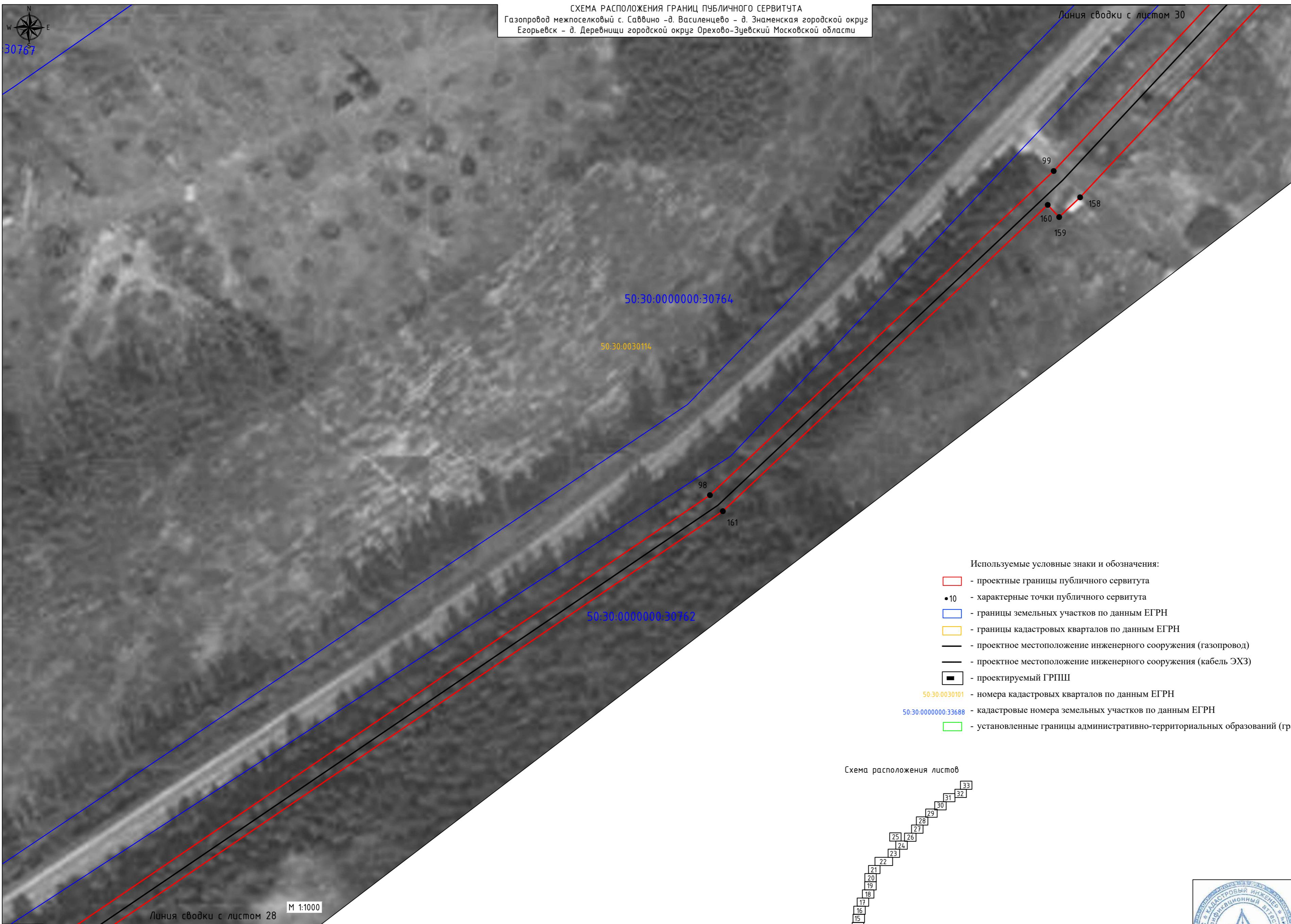


Подпись: *Зайцев* Дата "14" ноября 2023 г.  
 Место для отрисовки подписи, описания  
 описания местоположения объекта

Взам. инв. N  
 Подп. и дата  
 Инв. N подл.

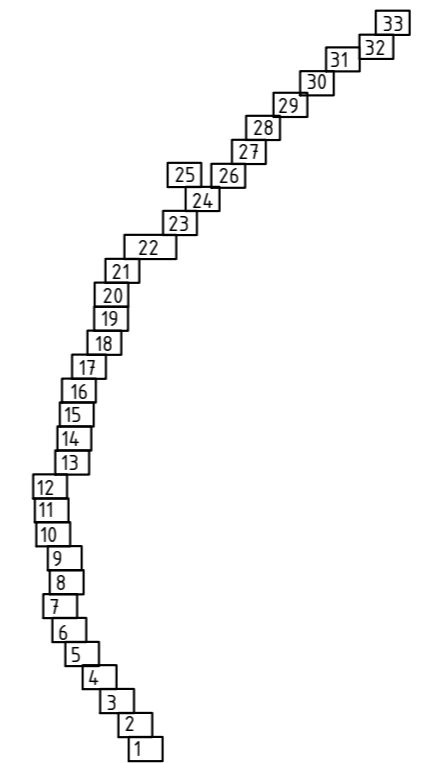
СХЕМА РАСПОЛОЖЕНИЯ ГРАНИЦ ПУБЛИЧНОГО СЕРВИТУТА  
 Газопровод межпоселковый с. Савдино -д. Василенцево - д. Знаменская городской округ  
 Егорьевск - д. Деревницы городской округ Орехово-Зуевский Московской области

Линия сводки с листом 30



- Используемые условные знаки и обозначения:
- проектные границы публичного сервитута
  - характерные точки публичного сервитута
  - границы земельных участков по данным ЕГРН
  - границы кадастровых кварталов по данным ЕГРН
  - проектное местоположение инженерного сооружения (газопровод)
  - проектное местоположение инженерного сооружения (кабель ЭХЗ)
  - проектируемый ГРПШ
  - 50:30:0030101 - номера кадастровых кварталов по данным ЕГРН
  - 50:30:0000000:33688 - кадастровые номера земельных участков по данным ЕГРН
  - установленные границы административно-территориальных образований (границы населенных пунктов)

Схема расположения листов



Инв. N подл.	
Подл. и дата	
Взам. инв. N	

Линия сводки с листом 28  
 М 1:1000  
 Лист 29



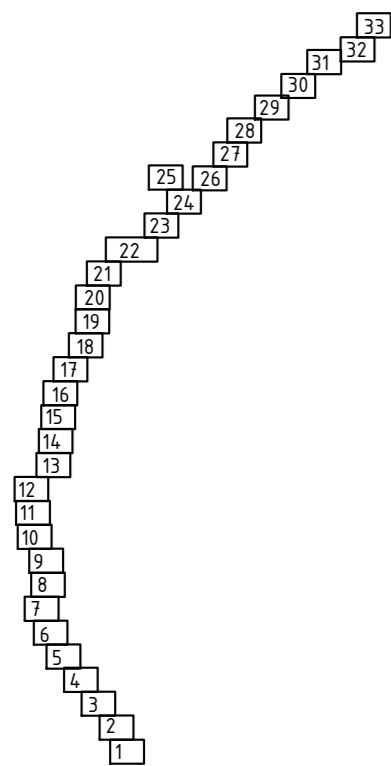
Подпись: *С. Савинов* Дата "14" ноября 2023 г.  
 Место для подписи, даты, составления  
 описание местоположения объектов



СХЕМА РАСПОЛОЖЕНИЯ ГРАНИЦ ПУБЛИЧНОГО СЕРВИТУТА  
 Газопровод межпоселковый с. Саввино - д. Василенцево - д. Знаменская городской округ  
 Егорьевск - д. Деревничи городской округ Орехово-Зуевский Московской области



Схема расположения листов



Используемые условные знаки и обозначения:

- проектные границы публичного сервитута
- 10 - характерные точки публичного сервитута
- границы земельных участков по данным ЕГРН
- границы кадастровых кварталов по данным ЕГРН
- проектное местоположение инженерного сооружения (газопровод)
- проектное местоположение инженерного сооружения (кабель ЭХЗ)
- проектируемый ГРПШ
- 50:30:0030101 - номера кадастровых кварталов по данным ЕГРН
- 50:30:0000000:33688 - кадастровые номера земельных участков по данным ЕГРН
- установленные границы административно-территориальных образований (границы населенных пунктов)



Подпись: *А. Зилев* Дата "14" ноября 2023 г.

Место для отбора проб почвы, составленного  
 описание местоположения объектов

СХЕМА РАСПОЛОЖЕНИЯ ГРАНИЦ ПУБЛИЧНОГО СЕРВИТУТА  
 Газопровод межпоселковый с. Саввино - д. Василенцево - д. Знаменская городской округ  
 Егорьевск - д. Деревнищи городской округ Орехово-Зуевский Московской области

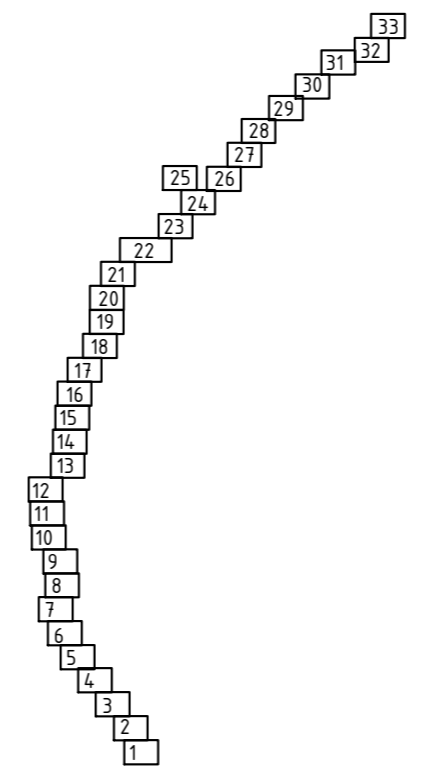


Линия сводки с листом 33

М 1:1000  
 Лист 32

- Используемые условные знаки и обозначения:
- проектные границы публичного сервитута
  - 10 - характерные точки публичного сервитута
  - границы земельных участков по данным ЕГРН
  - границы кадастровых кварталов по данным ЕГРН
  - проектное местоположение инженерного сооружения (газопровод)
  - проектное местоположение инженерного сооружения (кабель ЭХЗ)
  - проектируемый ГРПШ
  - 50:30:0030101 - номера кадастровых кварталов по данным ЕГРН
  - 50:30:000000:33688 - кадастровые номера земельных участков по данным ЕГРН
  - установленные границы административно-территориальных образований (границы населенных пунктов)

Схема расположения листов



Инв. N подл.	Взам. инв. N
Подл. и дата	



Подпись: *А. Зайцев* Дата "14" ноября 2023 г.

Место для отбора проб и/или составления описания местоположения объектов



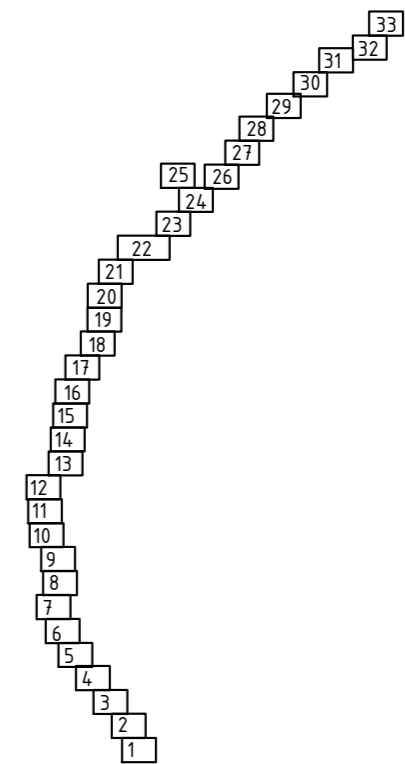


СХЕМА РАСПОЛОЖЕНИЯ ГРАНИЦ ПУБЛИЧНОГО СЕРВИТУТА  
 Газопровод межпоселковый с. Саввино - д. Василенцево - д. Знаменская городской округ  
 Егорьевск - д. Деревнищи городской округ Орехово-Зуевский Московской области

Используемые условные знаки и обозначения:

- проектные границы публичного сервитута
- 10 - характерные точки публичного сервитута
- границы земельных участков по данным ЕГРН
- границы кадастровых кварталов по данным ЕГРН
- проектное местоположение инженерного сооружения (газопровод)
- проектное местоположение инженерного сооружения (кабель ЭХЗ)
- проектируемый ГРПШ
- 50:30:0030101 - номера кадастровых кварталов по данным ЕГРН
- 50:30:0000000:33688 - кадастровые номера земельных участков по данным ЕГРН
- установленные границы административно-территориальных образований (границы населенных пунктов)

Схема расположения листов



Подпись: *[Signature]* Дата "14" ноября 2023 г.

Место для отрыва листа-листа, составившего описание местоположения объекта

Ивл. N подл. / Подл. и дата / Взам. инв. N

Линия сводки с листом 32

М 1:1000  
Лист 33